



АДМИНИСТРАЦИЯ МУНИЦИПАЛЬНОГО ОБРАЗОВАНИЯ
СОСНОВОБОРСКИЙ ГОРОДСКОЙ ОКРУГ ЛЕНИНГРАДСКОЙ ОБЛАСТИ

ПОСТАНОВЛЕНИЕ

от 30/01/2023 № 207

Об утверждении проекта межевания территории, расположенной в границах кадастрового квартала 47:15:0106005 и ограниченного с севера и запада ул.Парковая, с востока ул. Космонавтов, с юго-востока – границами функциональной зоны рекреационного назначения в г.Сосновый Бор Ленинградской области (микрорайон № 7)

Рассмотрев документацию по планировке территории, расположенной в границах кадастрового квартала 47:15:0106005 и ограниченного с севера и запада ул. Парковая, с востока ул. Космонавтов, с юго-востока – границами функциональной зоны рекреационного назначения в г. Сосновый Бор Ленинградской области (микрорайон № 7) (далее - Проект), разработанную на основании муниципального контракта от 05.08.2022 № 531, обращение ООО «Геосервис» (вх. № 01-18-129/23-0-0 от 10.01.2023) об утверждении Проекта, в соответствии со статьями 45, 46 Градостроительного кодекса Российской Федерации, областным законом Ленинградской области от 30.12.2022 № 166-оз «О внесении изменений в статью 1 областного закона "О перераспределении полномочий в области градостроительной деятельности между органами государственной власти Ленинградской области и органами местного самоуправления Ленинградской области», постановлением Правительства Российской Федерации от 31.12.2015 № 1532 «Об утверждении Правил предоставления документов, направляемых или предоставляемых в соответствии с частями 1, 3 - 13.3, 15, 15(1), 15.2 статьи 32 Федерального закона "О государственной регистрации недвижимости" в федеральный орган исполнительной власти (его территориальные органы), уполномоченный Правительством Российской Федерации на осуществление государственного кадастрового учета, государственной регистрации прав, ведение Единого государственного реестра недвижимости», администрация Sosnovoborskogo городского округа **п о с т а н о в л я е т**:

1. Утвердить проект межевания территории, расположенной в границах кадастрового квартала 47:15:0106005 и ограниченного с севера и запада ул.Парковая, с востока ул.Космонавтов, с юго-востока – границами функциональной зоны рекреационного назначения в г.Сосновый Бор Ленинградской области (микрорайон № 7) в составе:

- текстовая часть проекта межевания территории, согласно приложению № 1 к настоящему постановлению;
- чертеж межевания территории, отображающий границы изменяемых и образуемых земельных участков, согласно приложению № 2 к настоящему постановлению;
- чертеж межевания территории, отображающий границы образуемых земельных участков, согласно приложению № 3 к настоящему постановлению;

- чертеж межевания территории, отображающий красные линии, линии отступа от красных линий в целях определения мест допустимого размещения зданий, строений, сооружений, согласно приложению № 4 к настоящему постановлению.

2. Администрации Sosnovoborskogo городского округа:

2.1. Направить проект межевания территории в орган регистрации прав по Ленинградской области.

2.2. В течении 5 рабочих дней направить материалы проекта межевания в МКУ «ЦИОГД» для размещения в государственной информационной системе обеспечения градостроительной деятельности.

3. Общему отделу администрации (Смолкина М.С.):

3.1. Обнародовать настоящее постановление на электронном сайте городской газеты «Маяк»;

3.2. Опубликовать настоящее постановление (без приложений) в городской газете «Маяк».

4. Отделу по связям с общественностью (пресс-центр) комитета по общественной безопасности и информации администрации (Бастина Е.А.) разметить настоящее постановление на официальном сайте Sosnovoborskogo городского округа.

5. МКУ «ЦИОГД» (Уваров П.В.) в течение 5 рабочих дней с момента получения документов (пункт 2.2.) внести материалы проекта межевания территории в государственную информационную систему обеспечения градостроительной деятельности.

6. Настоящее постановление вступает в силу со дня официального обнародования.

7. Контроль исполнения настоящего постановления возложить на первого заместителя главы администрации Sosnovoborskogo городского округа Лютякова С.Г.

Глава Sosnovoborskogo городского округа

М.В. Воронков



Текстовая часть проекта межевания территории

1. Перечень и сведения о площади изменяемых и образуемых земельных участков, в том числе возможные способы их образования

Таблица 1. Перечень и сведения о площади изменяемых и образуемых земельных участков, в том числе возможные способы их образования

№ п.п.	Условный номер земельного участка	Площадь земельного участка, кв. м	Способ образования земельного участка
1	:ЗУ1	2984	Образование земельного участка из земель, находящихся в государственной или муниципальной собственности
2	:ЗУ2	3181	Образование земельного участка из земель, находящихся в государственной или муниципальной собственности
3	:ЗУ3	1964	Образование земельного участка из земель, находящихся в государственной или муниципальной собственности
4	:ЗУ4	626	Образование земельного участка из земель, находящихся в государственной или муниципальной собственности
5	:ЗУ5	3077	Образование земельного участка из земель, находящихся в государственной или муниципальной собственности
6	:ЗУ6	1165	Образование земельного участка из земель, находящихся в государственной или муниципальной собственности
7	:ЗУ7	1001	Образование земельного участка из земель, находящихся в государственной или муниципальной собственности
8	:ЗУ8	2498	Образование земельного участка из земель, находящихся в государственной или муниципальной собственности
9	:ЗУ9	1246	Образование земельного участка из земель, находящихся в государственной или муниципальной собственности
10	:ЗУ10	3195	Образование земельного участка из земель, находящихся в государственной или муниципальной собственности
11	:ЗУ11	3025	Образование земельного участка из земель, находящихся в государственной или муниципальной собственности
12	:ЗУ12	2856	Образование земельного участка из земель, находящихся в государственной или муниципальной собственности

30	:ЗУ30	721	Образование земельного участка из земель, находящихся в государственной или муниципальной собственности
31	:ЗУ31	660	Образование земельного участка из земель, находящихся в государственной или муниципальной собственности
32	:ЗУ32	1710	Образование земельного участка из земель, находящихся в государственной или муниципальной собственности
33	:ЗУ33	1593	Образование земельного участка из земель, находящихся в государственной или муниципальной собственности
34	:ЗУ34	839	Образование земельного участка из земель, находящихся в государственной или муниципальной собственности
35	:ЗУ35	708	Образование земельного участка из земель, находящихся в государственной или муниципальной собственности
36	:ЗУ36	4578	Образование земельного участка из земель, находящихся в государственной или муниципальной собственности
37	:ЗУ37	1461	Образование земельного участка из земель, находящихся в государственной или муниципальной собственности
38	:ЗУ38	3095	Образование земельного участка из земель, находящихся в государственной или муниципальной собственности
39	:ЗУ39	130	Образование земельного участка из земель, находящихся в государственной или муниципальной собственности
40	:ЗУ40	49190	Образование земельного участка из земель, находящихся в государственной или муниципальной собственности
41	:ЗУ41	1573	Образование земельного участка из земель, находящихся в государственной или муниципальной собственности
42	:ЗУ42	43240	Образование земельного участка из земель, находящихся в государственной или муниципальной собственности
43	:ЗУ43	1424	Образование земельного участка путем перераспределения
44	:ЗУ44	927	Образование земельного участка путем перераспределения
45	:ЗУ45	204	Образование земельного участка путем перераспределения
46	:ЗУ46	1425	Образование земельного участка путем перераспределения
47	:ЗУ47	743	Образование земельного участка путем перераспределения
48	:ЗУ48	2975	Образование земельного участка путем перераспределения

Изменяемые земельные участки			
49	47:15:0106005:48	3215	-
50	47:15:0106005:1359	2538	-
51	47:15:0106005:22	929	-
52	47:15:0106005:23	1243	-
53	47:15:0106005:20	3085	-
54	47:15:0106005:33	1799	-

Границы и координаты образуемых земельных участков в графических материалах проекта межевания территории определены в соответствии с системой координат, используемой для ведения ЕГРН в разрезе кадастрового района - МСК – 47 зона 2.

В таблице 2 представлен перечень координат образуемых земельных участков.

Таблица 2. Перечень координат образуемых земельных участков

№ точки	Координаты	
	X	Y
:ЗУ1		
1	434383,59	2145266,07
2	434395,80	2145293,20
3	434303,33	2145334,64
4	434293,33	2145312,78
5	434293,90	2145308,18
6	434296,61	2145305,51
Общая площадь: 2984 кв. м		
:ЗУ2		
1	434353,47	2145198,33
2	434358,24	2145209,15
3	434359,51	2145212,53
4	434362,25	2145218,25
5	434366,04	2145226,85
6	434273,00	2145268,74
7	434262,74	2145246,90
8	434262,58	2145242,90
9	434264,80	2145238,71
10	434267,05	2145237,11
Общая площадь: 3181 кв. м		
:ЗУ3		
1	434379,88	2145161,29
2	434401,91	2145210,93
3	434366,04	2145226,85
4	434362,25	2145218,25
5	434359,51	2145212,53

№ точки	Координаты	
	X	Y
6	434358,24	2145209,15
7	434353,47	2145198,33
8	434361,76	2145194,75
9	434351,54	2145171,64
10	434360,07	2145167,70
11	434371,90	2145162,92
12	434372,67	2145164,64
Общая площадь: 1964 кв. м		
:ЗУ4		
1	434311,47	2144720,63
2	434310,60	2144722,88
3	434280,88	2144735,80
4	434271,00	2144739,78
5	434270,43	2144739,56
6	434278,71	2144717,08
7	434276,93	2144707,83
8	434282,99	2144704,49
9	434282,87	2144705,64
10	434286,41	2144707,07
11	434289,65	2144712,21
Общая площадь: 626 кв. м		
:ЗУ5		
1	434316,19	2145030,00
2	434352,29	2145109,46
3	434353,35	2145117,23
4	434334,26	2145125,37

№ точки	Координаты	
	X	Y
5	434326,45	2145120,75
6	434321,32	2145123,13
7	434286,72	2145044,57
8	434297,05	2145038,80
Общая площадь: 3077 кв. м		
:ЗУ6		
1	434387,10	2145041,15
2	434381,08	2145057,30
3	434354,32	2145069,23
4	434349,78	2145069,62
5	434346,08	2145068,00
6	434344,74	2145066,76
7	434338,67	2145054,35
8	434338,20	2145050,77
9	434339,74	2145046,19
10	434342,81	2145043,58
11	434366,48	2145033,03
12	434366,80	2145032,41
Общая площадь: 1165 кв. м		
:ЗУ7		
1	434243,92	2144997,11
2	434232,69	2145024,71
3	434230,55	2145030,74
4	434216,46	2145025,75
5	434207,54	2145022,10
6	434204,97	2145019,31
7	434203,25	2145016,48
8	434217,82	2144994,07
9	434221,79	2144987,98
Общая площадь: 1001 кв. м		
:ЗУ8		
1	434316,60	2144968,33
2	434316,01	2145004,34
3	434309,84	2145007,11
4	434308,50	2145006,88
5	434248,58	2144983,76
6	434251,00	2144977,58
7	434261,93	2144949,49
8	434270,79	2144950,71

№ точки	Координаты	
	X	Y
Общая площадь: 2498 кв. м		
:ЗУ9		
1	434381,63	2144992,65
2	434394,32	2145019,69
3	434394,28	2145021,57
4	434387,10	2145041,15
5	434366,80	2145032,41
6	434367,88	2145030,35
7	434356,23	2145004,59
8	434355,58	2145000,46
9	434357,97	2144997,18
10	434373,19	2144990,04
11	434376,35	2144989,81
12	434379,03	2144990,62
Общая площадь: 1246 кв. м		
:ЗУ10		
1	434401,82	2144938,20
2	434404,14	2144942,65
3	434404,78	2144942,80
4	434405,29	2144943,18
5	434405,95	2144944,80
6	434405,94	2144945,18
7	434405,72	2144945,59
8	434409,64	2144954,00
9	434412,78	2144960,77
10	434316,01	2145004,34
11	434316,60	2144968,33
12	434393,15	2144933,45
Общая площадь: 3195 кв. м		
:ЗУ11		
1	434397,91	2144833,90
2	434426,97	2144899,59
3	434433,15	2144913,52
4	434432,00	2144917,51
5	434430,56	2144919,64
6	434428,39	2144921,14
7	434420,43	2144925,11
8	434412,95	2144928,13
9	434399,92	2144921,03

№ точки	Координаты	
	X	Y
10	434368,09	2144850,24
11	434377,37	2144842,72
Общая площадь: 3025 кв. м		
:ЗУ12		
1	434386,10	2144815,03
2	434389,65	2144817,41
3	434392,85	2144822,52
4	434397,91	2144833,90
5	434377,37	2144842,72
6	434368,09	2144850,24
7	434359,70	2144847,59
8	434347,09	2144842,80
9	434311,77	2144828,81
10	434325,46	2144791,67
Общая площадь: 2856 кв. м		
:ЗУ13		
1	434325,46	2144791,67
2	434311,77	2144828,81
3	434304,59	2144832,20
4	434280,25	2144823,41
5	434274,92	2144812,26
6	434274,89	2144809,24
7	434277,73	2144805,79
8	434280,95	2144802,96
9	434298,69	2144792,24
10	434304,16	2144787,24
11	434307,20	2144785,92
12	434310,52	2144786,14
Общая площадь: 1448 кв. м		
:ЗУ14		
1	434398,56	2144773,14
2	434398,64	2144774,93
3	434399,49	2144806,87
4	434394,73	2144807,50
5	434390,48	2144809,33
6	434387,43	2144809,30
7	434327,42	2144786,76
8	434340,83	2144751,40
9	434341,95	2144751,83

№ точки	Координаты	
	X	Y
Общая площадь: 2583 кв. м		
:ЗУ15		
1	434479,93	2144742,26
2	434490,56	2144766,04
3	434446,90	2144785,95
4	434402,21	2144805,97
5	434399,49	2144806,87
6	434398,64	2144774,93
7	434459,24	2144748,11
8	434473,05	2144742,21
9	434478,44	2144742,92
Общая площадь: 2753 кв. м		
:ЗУ16		
1	434468,19	2144642,1
2	434472,13	2144641,2
3	434475,01	2144642,11
4	434478,19	2144645,36
5	434504,32	2144703,88
6	434512,14	2144723,25
7	434485,28	2144735,31
8	434479,95	2144724,34
9	434448,17	2144653,78
10	434454,96	2144647,89
Общая площадь: 2793 кв. м		
:ЗУ17		
1	434431,42	2144615,88
2	434434,47	2144616,04
3	434441,02	2144618,66
4	434443,13	2144620,74
5	434448,05	2144630,94
6	434447,31	2144631,73
7	434450,76	2144639,45
8	434447,97	2144645,76
9	434445,81	2144650,65
10	434444,43	2144651,61
11	434430,06	2144658,24
12	434428,89	2144656,74
13	434426,38	2144655,63
14	434425,41	2144654,81

№ точки	Координаты	
	X	Y
15	434423,25	2144650,00
16	434421,36	2144649,14
17	434420,07	2144648,00
18	434416,33	2144639,41
19	434416,17	2144637,01
20	434416,86	2144635,86
21	434416,09	2144634,09
22	434415,33	2144630,38
23	434414,83	2144623,78
24	434416,80	2144622,80
Общая площадь: 1064 кв. м		
:ЗУ18		
1	434399,47	2144603,07
2	434404,66	2144604,20
3	434409,24	2144606,52
4	434416,80	2144622,80
5	434414,83	2144623,78
6	434415,33	2144630,38
7	434416,09	2144634,09
8	434416,86	2144635,86
9	434416,17	2144637,01
10	434397,04	2144645,70
11	434392,42	2144642,79
12	434390,25	2144637,67
13	434387,56	2144636,64
14	434383,56	2144627,20
15	434382,70	2144622,95
16	434380,06	2144616,47
17	434380,68	2144616,13
18	434379,33	2144612,82
19	434384,26	2144610,55
20	434384,08	2144610,16
Общая площадь: 1088 кв. м		
:ЗУ19		
1	434367,91	2144592,30
2	434368,48	2144590,41
3	434374,31	2144592,69
4	434377,11	2144595,82
5	434384,08	2144610,16

№ точки	Координаты	
	X	Y
6	434384,26	2144610,55
7	434379,33	2144612,82
8	434380,68	2144616,13
9	434380,06	2144616,47
10	434382,70	2144622,95
11	434375,31	2144626,16
12	434376,03	2144627,71
13	434364,01	2144632,84
14	434360,09	2144630,08
15	434357,11	2144624,35
16	434354,64	2144623,83
17	434350,51	2144614,43
18	434350,57	2144613,16
19	434351,06	2144610,65
20	434350,07	2144608,50
21	434349,83	2144606,96
22	434352,36	2144599,65
23	434353,49	2144598,43
Общая площадь: 977 кв. м		
:ЗУ20		
1	434452,44	2144720,66
2	434453,05	2144725,22
3	434452,50	2144728,69
4	434450,43	2144730,57
5	434436,90	2144737,06
6	434433,09	2144737,78
7	434430,65	2144737,82
8	434428,06	2144736,58
9	434426,61	2144734,50
10	434418,55	2144716,43
11	434415,22	2144711,22
12	434409,64	2144706,59
13	434374,29	2144693,00
14	434366,32	2144696,87
15	434352,26	2144733,93
16	434349,09	2144737,64
17	434346,88	2144738,86
18	434343,13	2144738,88
19	434321,47	2144730,63

№ точки	Координаты	
	X	Y
20	434318,92	2144728,50
21	434317,31	2144725,27
22	434317,42	2144721,01
23	434329,23	2144690,00
24	434334,15	2144687,98
25	434338,70	2144676,18
26	434336,55	2144670,54
27	434344,53	2144650,14
28	434347,44	2144646,73
29	434350,97	2144644,75
30	434355,56	2144644,83
31	434420,17	2144669,65
32	434427,56	2144675,00
33	434439,40	2144691,38
34	434441,31	2144694,76
Общая площадь: 6604 кв. м		
:ЗУ21		
1	434256,23	2145317,62
2	434250,77	2145342,55
3	434235,22	2145353,46
4	434220,75	2145331,20
5	434224,61	2145310,78
Общая площадь: 993 кв. м		
:ЗУ22		
1	434199,08	2145228,59
2	434206,20	2145239,43
3	434200,38	2145243,20
4	434194,72	2145269,11
5	434178,38	2145266,02
6	434165,20	2145245,73
7	434168,60	2145227,72
8	434193,21	2145232,56
Общая площадь: 1111 кв. м		
:ЗУ23		
1	434205,56	2145167,83
2	434208,69	2145170,57
3	434210,46	2145174,59
4	434199,08	2145228,59
5	434193,21	2145232,56

№ точки	Координаты	
	X	Y
6	434168,60	2145227,72
7	434175,51	2145191,16
8	434141,06	2145184,64
9	434146,03	2145160,24
10	434146,87	2145160,42
11	434151,71	2145156,47
Общая площадь: 3012 кв. м		
:ЗУ24		
1	434175,92	2144987,54
2	434179,78	2144989,54
3	434182,84	2144992,15
4	434184,20	2144993,91
5	434195,32	2145018,93
6	434195,81	2145023,12
7	434194,97	2145028,01
8	434181,28	2145022,95
9	434172,68	2145019,77
10	434171,38	2145018,52
11	434155,96	2145025,78
12	434150,75	2145018,52
13	434167,70	2145010,67
14	434167,85	2145009,00
15	434172,75	2144996,27
Общая площадь: 800 кв. м		
:ЗУ25		
1	434128,55	2144963,07
2	434087,99	2145068,14
3	434116,37	2145079,28
4	434119,47	2145082,11
5	434122,39	2145087,72
6	434124,70	2145093,61
7	434125,34	2145098,13
8	434120,91	2145110,43
9	434117,97	2145113,12
10	434067,36	2145095,20
11	434050,67	2145069,48
12	434084,27	2144981,37
13	434096,10	2144950,34
Общая площадь: 6163 кв. м		

№ точки	Координаты	
	X	Y
:ЗУ26		
1	434175,92	2144987,54
2	434172,75	2144996,27
3	434167,85	2145009,00
4	434167,70	2145010,67
5	434150,75	2145018,52
6	434118,45	2145006,24
7	434131,16	2144973,11
8	434132,78	2144971,86
9	434135,58	2144971,96
Общая площадь: 1707 кв. м		
:ЗУ27		
1	434194,97	2145028,01
2	434162,52	2145112,06
3	434159,81	2145115,46
4	434156,58	2145117,25
5	434152,87	2145117,28
6	434135,14	2145110,62
7	434132,16	2145106,99
8	434131,69	2145103,31
9	434141,30	2145077,67
10	434136,90	2145075,93
11	434137,20	2145075,15
12	434155,96	2145025,78
13	434171,38	2145018,52
14	434172,68	2145019,77
15	434181,28	2145022,95
Общая площадь: 3386 кв. м		
:ЗУ28		
1	434197,40	2144777,19
2	434197,09	2144780,82
3	434143,82	2144922,89
4	434111,37	2144910,29
5	434116,46	2144895,30
6	434123,85	2144879,14
7	434167,76	2144765,49
Общая площадь: 5241 кв. м		
:ЗУ29		
1	434204,26	2144909,42

№ точки	Координаты	
	X	Y
2	434202,86	2144916,98
3	434200,72	2144922,88
4	434198,06	2144929,77
5	434195,16	2144937,25
6	434159,81	2144923,73
7	434155,73	2144920,85
8	434152,83	2144916,9
9	434152,63	2144914,36
10	434159,95	2144896,47
11	434164,31	2144894,42
Общая площадь: 1359 кв. м		
:ЗУ30		
1	434240,85	2144894,33
2	434242,24	2144896,31
3	434242,63	2144899,15
4	434235,04	2144918,63
5	434206,31	2144907,53
6	434210,87	2144895,80
7	434221,82	2144886,57
Общая площадь: 721 кв. м		
:ЗУ31		
1	434235,04	2144918,63
2	434233,13	2144923,4
3	434227,48	2144927,2
4	434204,24	2144937,92
5	434195,16	2144937,25
6	434198,06	2144929,77
7	434200,72	2144922,88
8	434202,86	2144916,98
9	434204,26	2144909,42
10	434206,31	2144907,53
Общая площадь: 660 кв. м		
:ЗУ32		
1	434233,48	2144831,60
2	434236,50	2144853,24
3	434225,80	2144881,38
4	434212,48	2144885,07
5	434201,23	2144880,74
6	434191,82	2144877,11

№ точки	Координаты	
	X	Y
7	434208,54	2144832,99
8	434222,54	2144827,38
Общая площадь: 1710 кв. м		
:ЗУ33		
1	434252,97	2144788,79
2	434249,37	2144798,32
3	434248,33	2144797,92
4	434246,39	2144803,18
5	434243,36	2144810,70
6	434238,87	2144817,30
7	434228,58	2144813,52
8	434227,57	2144815,70
9	434197,76	2144804,03
10	434196,58	2144801,53
11	434196,52	2144798,50
12	434205,34	2144775,75
13	434205,97	2144774,55
14	434207,47	2144772,93
15	434209,25	2144772,55
Общая площадь: 1593 кв. м		
:ЗУ34		
1	434269,58	2144828,70
2	434265,73	2144838,81
3	434261,88	2144848,63
4	434258,19	2144850,57
5	434236,50	2144853,24
6	434233,48	2144831,60
7	434235,87	2144832,52
8	434240,40	2144820,56
9	434248,35	2144821,62
10	434255,95	2144824,39
11	434258,24	2144824,34
Общая площадь: 839 кв. м		
:ЗУ35		
1	434252,97	2144788,79
2	434258,65	2144792,47
3	434260,47	2144795,01
4	434271,82	2144819,54
5	434271,91	2144822,53

№ точки	Координаты	
	X	Y
6	434269,58	2144828,70
7	434258,24	2144824,34
8	434255,95	2144824,39
9	434248,35	2144821,62
10	434240,40	2144820,56
11	434238,87	2144817,30
12	434243,36	2144810,70
13	434246,39	2144803,18
14	434248,33	2144797,92
15	434249,37	2144798,32
Общая площадь: 708 кв. м		
:ЗУ36		
1	434272,39	2144585,73
2	434271,58	2144587,86
3	434225,05	2144709,67
4	434222,33	2144712,01
5	434192,58	2144700,69
6	434240,72	2144573,65
Общая площадь: 4578 кв. м		
:ЗУ37		
1	434276,93	2144707,83
2	434278,71	2144717,08
3	434270,43	2144739,56
4	434233,58	2144725,29
5	434230,50	2144723,45
6	434228,91	2144721,60
7	434228,44	2144718,22
8	434228,88	2144715,67
9	434234,86	2144699,29
10	434236,81	2144696,37
11	434240,10	2144695,01
12	434244,03	2144695,31
Общая площадь: 1461 кв. м		
:ЗУ38		
1	434344,84	2144629,81
2	434344,84	2144633,60
3	434311,47	2144720,63
4	434289,65	2144712,21
5	434286,41	2144707,07

№ точки	Координаты	
	X	Y
6	434282,87	2144705,64
7	434282,99	2144704,49
8	434286,03	2144695,70
9	434287,59	2144695,62
10	434313,06	2144628,84
11	434315,48	2144622,69
12	434316,98	2144619,14
13	434323,89	2144621,78
14	434335,50	2144620,91
15	434338,72	2144621,34
16	434342,13	2144623,38
Общая площадь: 3095 кв. м		
:ЗУ39		
1	434451,05	2144790,16
2	434453,53	2144790,32
3	434455,35	2144791,93
4	434456,75	2144795,10
5	434456,65	2144797,21
6	434455,43	2144798,83
7	434449,78	2144801,63
8	434447,68	2144802,45
9	434445,68	2144802,15
10	434443,97	2144801,15
11	434440,88	2144794,69
Общая площадь: 130 кв. м		
:ЗУ40		
1	434480,58	2144631,34
2	434495,98	2144645,66
3	434503,39	2144654,51
4	434510,57	2144665,77
5	434514,57	2144674,12
6	434520,35	2144690,54
7	434526,99	2144716,58
8	434518,62	2144720,34
9	434508,99	2144697,97
10	434508,91	2144693,84
11	434511,31	2144689,74
12	434498,42	2144660,16
13	434495,35	2144659,60

№ точки	Координаты	
	X	Y
14	434492,33	2144658,70
15	434490,12	2144656,14
16	434481,64	2144637,05
17	434472,86	2144625,61
18	434468,48	2144635,19
19	434447,97	2144645,76
20	434450,76	2144639,45
21	434447,31	2144631,73
22	434448,05	2144630,94
23	434452,62	2144626,03
24	434455,18	2144620,74
25	434455,62	2144617,15
26	434462,51	2144619,64
27	434415,94	2144650,05
28	434418,78	2144656,93
29	434418,54	2144659,51
30	434417,71	2144661,05
31	434415,04	2144661,90
32	434400,77	2144656,34
33	434399,31	2144653,36
34	434399,37	2144651,11
35	434401,66	2144648,63
36	434405,98	2144646,73
37	434409,28	2144646,27
38	434412,81	2144647,17
39	434382,58	2144636,65
40	434385,74	2144644,95
41	434385,02	2144647,67
42	434382,71	2144649,44
43	434365,74	2144642,83
44	434364,74	2144641,25
45	434364,71	2144639,23
46	434366,61	2144637,23
47	434375,11	2144633,51
48	434378,79	2144633,75
49	434368,48	2144590,41
50	434367,91	2144592,30
51	434353,49	2144598,43
52	434352,36	2144599,65

№ точки	Координаты	
	X	Y
53	434349,83	2144606,96
54	434350,07	2144608,50
55	434351,06	2144610,65
56	434350,57	2144613,16
57	434350,51	2144614,43
58	434354,64	2144623,83
59	434349,65	2144626,21
60	434342,31	2144611,91
61	434350,50	2144590,26
62	434351,83	2144587,84
63	434353,13	2144586,82
64	434354,79	2144586,18
65	434357,44	2144586,34
66	434335,88	2144609,94
67	434331,26	2144614,79
68	434329,38	2144615,60
69	434327,77	2144615,83
70	434325,66	2144615,75
71	434323,82	2144615,14
72	434322,13	2144613,87
73	434321,00	2144611,97
74	434320,57	2144608,91
75	434298,32	2144600,36
76	434296,62	2144602,21
77	434294,17	2144603,28
78	434291,57	2144603,24
79	434281,63	2144599,29
80	434279,56	2144596,83
81	434278,13	2144593,37
82	434277,27	2144590,31
83	434271,58	2144587,86
84	434272,39	2144585,73
85	434277,11	2144587,53
86	434449,38	2144673,82
87	434474,00	2144728,20
88	434454,48	2144737,03
89	434459,24	2144748,11
90	434398,64	2144774,93
91	434398,56	2144773,14

№ точки	Координаты	
	X	Y
92	434341,95	2144751,83
93	434344,33	2144745,40
94	434352,66	2144748,66
95	434357,58	2144735,84
96	434363,81	2144733,25
97	434372,07	2144711,80
98	434369,15	2144706,65
99	434371,60	2144703,06
100	434374,73	2144701,34
101	434378,38	2144701,23
102	434407,39	2144712,39
103	434411,74	2144716,93
104	434412,11	2144720,93
105	434409,61	2144724,69
106	434420,63	2144749,67
107	434463,24	2144730,06
108	434440,81	2144677,79
109	434313,06	2144628,84
110	434287,59	2144695,62
111	434286,03	2144695,70
112	434272,53	2144690,68
113	434264,63	2144697,03
114	434244,36	2144689,65
115	434241,36	2144685,93
116	434246,80	2144670,56
117	434255,28	2144666,12
118	434264,27	2144641,31
119	434261,25	2144632,52
120	434270,99	2144607,87
121	434274,20	2144604,87
122	434277,29	2144604,70
123	434282,42	2144605,70
124	434295,82	2144610,72
125	434297,47	2144613,15
126	434297,21	2144615,65
127	434300,60	2144616,91
128	434298,14	2144623,38
129	434239,45	2144573,17
130	434240,72	2144573,65

№ точки	Координаты	
	X	Y
131	434192,58	2144700,69
132	434186,22	2144698,27
133	434518,42	2144761,77
134	434516,95	2144764,60
135	434512,18	2144784,43
136	434508,12	2144769,96
137	434485,75	2144779,49
138	434483,39	2144777,36
139	434493,57	2144772,81
140	434506,78	2144766,94
141	434419,06	2144804,68
142	434422,80	2144805,00
143	434425,52	2144806,44
144	434427,37	2144808,45
145	434434,91	2144824,98
146	434435,52	2144829,16
147	434434,04	2144832,73
148	434431,10	2144835,32
149	434415,51	2144842,19
150	434412,52	2144842,50
151	434409,17	2144841,46
152	434406,54	2144839,03
153	434398,44	2144820,89
154	434398,73	2144817,29
155	434400,40	2144814,11
156	434403,42	2144812,00
157	434368,09	2144850,24
158	434399,92	2144921,03
159	434393,15	2144933,45
160	434316,60	2144968,33
161	434270,79	2144950,71
162	434269,16	2144946,39
163	434273,25	2144934,58
164	434290,55	2144890,58
165	434307,56	2144844,68
166	434309,91	2144839,28
167	434342,86	2144853,66
168	434355,36	2144858,33
169	434359,70	2144847,59

№ точки	Координаты	
	X	Y
170	434255,86	2144856,78
171	434257,39	2144857,54
172	434257,42	2144859,82
173	434256,65	2144862,20
174	434251,59	2144862,45
175	434244,19	2144881,92
176	434247,72	2144885,99
177	434246,01	2144888,32
178	434243,72	2144888,66
179	434234,32	2144879,78
180	434233,55	2144877,98
181	434233,76	2144875,91
182	434239,87	2144860,55
183	434241,62	2144859,12
184	434243,56	2144858,21
185	434254,43	2144943,42
186	434253,28	2144946,21
187	434238,51	2144940,60
188	434229,23	2144965,01
189	434228,04	2144955,82
190	434224,24	2144944,59
191	434224,15	2144941,94
192	434224,28	2144939,20
193	434225,82	2144936,40
194	434229,78	2144933,00
195	434234,94	2144929,42
196	434249,40	2144934,41
197	434222,82	2144819,65
198	434224,19	2144820,68
199	434224,39	2144822,73
200	434222,54	2144827,38
201	434208,54	2144832,99
202	434191,82	2144877,11
203	434201,23	2144880,74
204	434195,15	2144896,52
205	434192,94	2144897,74
206	434190,28	2144897,89
207	434169,14	2144890,30
208	434165,98	2144887,27

№ точки	Координаты	
	X	Y
209	434165,02	2144882,16
210	434171,44	2144865,05
211	434178,65	2144861,90
212	434188,11	2144836,60
213	434185,28	2144828,00
214	434191,03	2144813,43
215	434194,31	2144810,32
216	434198,06	2144810,19
217	434167,76	2144765,49
218	434123,85	2144879,14
219	434116,46	2144895,30
220	434122,49	2144877,52
221	434131,67	2144850,46
222	434154,45	2144783,31
223	434161,33	2144762,96
224	434404,98	2145041,78
225	434398,64	2145039,32
226	434396,62	2145038,27
227	434396,05	2145036,35
228	434401,50	2145021,51
229	434407,35	2145035,51
230	434346,09	2145002,24
231	434347,44	2145002,26
232	434348,70	2145002,91
233	434350,34	2145005,19
234	434359,61	2145025,14
235	434359,87	2145027,25
236	434359,58	2145029,21
237	434358,46	2145030,51
238	434357,04	2145031,16
239	434332,69	2145042,48
240	434330,69	2145042,41
241	434328,43	2145041,67
242	434327,04	2145040,50
243	434318,89	2145022,88
244	434318,47	2145020,43
245	434319,06	2145018,26
246	434320,08	2145015,59
247	434321,39	2145013,72

№ точки	Координаты	
	X	Y
248	434286,72	2145044,57
249	434321,32	2145123,13
250	434255,51	2145152,64
251	434237,66	2145116,15
252	434210,99	2145128,45
253	434207,93	2145127,49
254	434204,45	2145128,96
255	434188,94	2145122,69
256	434189,66	2145120,76
257	434192,62	2145113,24
258	434186,61	2145110,83
259	434183,10	2145105,02
260	434179,11	2145103,26
261	434174,15	2145101,16
262	434185,68	2145073,93
263	434202,90	2145029,64
264	434209,81	2145031,52
265	434207,78	2145036,65
266	434254,16	2145053,45
267	434251,19	2145062,21
268	434260,18	2145066,33
269	434272,10	2145055,63
270	434217,82	2144994,07
271	434203,25	2145016,48
272	434200,68	2145011,61
273	434200,20	2145008,82
274	434200,49	2145006,78
275	434202,16	2145004,39
276	434204,35	2145002,20
277	434216,48	2144993,19
278	434155,96	2145025,78
279	434137,20	2145075,15
280	434127,23	2145071,35
281	434126,54	2145073,31
282	434109,68	2145066,81
283	434103,69	2145067,67
284	434100,88	2145066,05
285	434098,89	2145063,92
286	434098,04	2145062,11

№ точки	Координаты	
	X	Y
287	434097,93	2145060,06
288	434099,69	2145055,32
289	434104,42	2145051,51
290	434114,00	2145026,33
291	434113,48	2145019,32
292	434118,45	2145006,24
293	434150,75	2145018,52
294	434341,06	2145164,74
295	434350,85	2145187,54
296	434349,14	2145189,84
297	434285,78	2145218,24
298	434280,99	2145207,74
299	434299,87	2145198,99
300	434300,07	2145193,59
301	434296,44	2145185,51
302	434365,71	2145233,70
303	434374,26	2145252,78
304	434379,70	2145250,43
305	434381,27	2145255,19
306	434380,85	2145258,93
307	434379,42	2145261,82
308	434376,74	2145263,10
309	434369,73	2145260,01
310	434297,79	2145292,48
311	434299,11	2145298,35
312	434293,49	2145300,92
313	434291,14	2145300,99
314	434288,32	2145299,82
315	434286,59	2145297,92
316	434282,42	2145288,87
317	434285,44	2145283,58
318	434279,98	2145271,96
319	434431,11	2145277,35
320	434435,77	2145287,10
321	434368,36	2145317,23
322	434339,34	2145330,17
323	434309,61	2145343,85
324	434308,66	2145346,04
325	434303,33	2145334,64

№ точки	Координаты	
	X	Y
326	434395,80	2145293,20
327	434277,39	2145304,09
328	434260,05	2145300,22
329	434259,55	2145300,13
330	434262,71	2145285,06
331	434265,03	2145283,97
332	434267,05	2145283,54
333	434269,32	2145283,82
334	434268,94	2145285,75
335	434230,34	2145169,88
336	434243,75	2145199,17
337	434234,15	2145203,51
338	434222,40	2145177,63
339	434223,19	2145174,74
340	434225,85	2145172,30
341	434269,88	2145210,98
342	434270,93	2145213,46
343	434251,69	2145221,65
344	434257,41	2145233,81
345	434256,38	2145234,61
346	434251,75	2145234,82
347	434249,36	2145233,83
348	434246,53	2145230,99
349	434235,69	2145206,90
350	434245,42	2145202,41
351	434247,89	2145202,74
352	434210,37	2145191,91
353	434212,10	2145189,43
354	434214,87	2145188,09
355	434217,74	2145188,32
356	434220,07	2145189,81
357	434221,53	2145192,93
358	434220,83	2145196,62
359	434218,79	2145198,60
360	434233,16	2145230,33
361	434236,93	2145231,06
362	434240,41	2145233,62
363	434241,35	2145236,50
364	434240,69	2145239,26

№ точки	Координаты	
	X	Y
365	434239,40	2145240,86
366	434236,58	2145241,93
367	434232,49	2145241,47
368	434216,23	2145237,94
369	434204,50	2145219,87
370	434201,88	2145148,76
371	434203,54	2145150,47
372	434204,66	2145152,51
373	434204,85	2145156,54
374	434203,56	2145159,35
375	434201,30	2145161,43
376	434199,14	2145162,18
377	434196,93	2145162,36
378	434162,28	2145155,01
379	434149,62	2145137,67
380	434150,48	2145132,12
381	434150,97	2145129,14
382	434151,91	2145127,40
383	434153,77	2145126,05
384	434155,58	2145125,71
385	434157,62	2145126,05
386	434155,86	2145130,74
387	434490,06	2144841,94
388	434483,50	2144859,00
389	434474,98	2144862,64
390	434475,63	2144861,03
391	434475,21	2144857,04
392	434481,92	2144839,16
393	434485,23	2144836,80
394	434486,44	2144834,03
1	434480,58	2144631,34
Общая площадь: 49190 кв. м		
:ЗУ41		
1	434498,53	2144819,87
2	434490,06	2144841,94
3	434486,44	2144834,03
4	434489,07	2144827,5
5	434483,38	2144814,2
6	434483,5	2144859

№ точки	Координаты	
	X	Y
7	434472,1	2144888,6
8	434467,09	2144886,52
9	434469,17	2144881,08
10	434458,57	2144876,75
11	434471,86	2144870,4
12	434474,98	2144862,64
13	434415,08	2145038,47
14	434412,78	2145044,79
15	434404,98	2145041,78
16	434407,35	2145035,51
17	434390,41	2145117,73
18	434385,79	2145144,35
19	434372,76	2145118,21
20	434284,04	2144835,97
21	434266,44	2144881,64
22	434249,14	2144925,66
23	434240,97	2144922,64
24	434275,53	2144832,69
Общая площадь: 1573 кв. м		
:ЗУ42		
1	434472,86	2144625,61
2	434475,71	2144627,26
3	434480,58	2144631,34
4	434481,64	2144637,05
5	434490,12	2144656,14
6	434492,33	2144658,70
7	434495,35	2144659,60
8	434498,42	2144660,16
9	434511,31	2144689,74
10	434508,91	2144693,84
11	434508,99	2144697,97
12	434518,62	2144720,34
13	434512,14	2144723,25
14	434504,32	2144703,88
15	434478,19	2144645,36
16	434475,01	2144642,11
17	434472,13	2144641,20
18	434468,19	2144642,10
19	434454,96	2144647,89

№ точки	Координаты	
	X	Y
20	434448,17	2144653,78
21	434479,95	2144724,34
22	434485,28	2144735,31
23	434478,23	2144738,47
24	434479,93	2144742,26
25	434478,44	2144742,92
26	434473,05	2144742,21
27	434459,24	2144748,11
28	434454,48	2144737,03
29	434474,00	2144728,20
30	434449,38	2144673,82
31	434440,81	2144677,79
32	434463,24	2144730,06
33	434420,63	2144749,67
34	434409,61	2144724,69
35	434412,11	2144720,93
36	434411,74	2144716,93
37	434407,39	2144712,39
38	434378,38	2144701,23
39	434374,73	2144701,34
40	434371,60	2144703,06
41	434369,15	2144706,65
42	434372,07	2144711,80
43	434363,81	2144733,25
44	434357,58	2144735,84
45	434352,66	2144748,66
46	434344,33	2144745,40
47	434318,94	2144735,74
48	434310,52	2144733,52
49	434305,03	2144734,19
50	434301,70	2144736,77
51	434301,25	2144741,00
52	434306,61	2144759,97
53	434308,55	2144777,26
54	434311,71	2144780,66
55	434327,42	2144786,76
56	434387,43	2144809,30
57	434390,48	2144809,33
58	434394,73	2144807,50

№ точки	Координаты	
	X	Y
59	434399,49	2144806,87
60	434402,21	2144805,97
61	434446,90	2144785,95
62	434490,56	2144766,04
63	434493,57	2144772,81
64	434483,39	2144777,36
65	434464,38	2144785,83
66	434476,13	2144811,50
67	434483,38	2144814,20
68	434489,07	2144827,50
69	434486,44	2144834,03
70	434485,23	2144836,80
71	434481,92	2144839,16
72	434475,21	2144857,04
73	434475,63	2144861,03
74	434474,98	2144862,64
75	434471,86	2144870,40
76	434458,57	2144876,75
77	434450,08	2144873,29
78	434427,66	2144882,88
79	434452,74	2144938,90
80	434447,22	2144953,30
81	434384,77	2144981,45
82	434401,50	2145021,51
83	434396,05	2145036,35
84	434396,62	2145038,27
85	434398,64	2145039,32
86	434404,98	2145041,78
87	434412,78	2145044,79
88	434410,57	2145050,96
89	434394,67	2145044,79
90	434392,93	2145045,02
91	434391,53	2145046,52
92	434385,51	2145061,58
93	434350,50	2145077,23
94	434347,51	2145081,00
95	434347,20	2145084,92
96	434357,44	2145107,80
97	434370,82	2145109,50

№ точки	Координаты	
	X	Y
98	434388,08	2145108,96
99	434388,09	2145107,95
100	434392,16	2145107,67
101	434390,41	2145117,73
102	434372,76	2145118,21
103	434365,42	2145118,41
104	434355,78	2145122,61
105	434353,35	2145117,23
106	434352,29	2145109,46
107	434316,19	2145030,00
108	434308,99	2145014,39
109	434307,52	2145013,13
110	434246,62	2144989,73
111	434243,92	2144997,11
112	434221,79	2144987,98
113	434217,82	2144994,07
114	434216,48	2144993,19
115	434204,35	2145002,20
116	434202,16	2145004,39
117	434200,49	2145006,78
118	434200,20	2145008,82
119	434200,68	2145011,61
120	434203,25	2145016,48
121	434204,97	2145019,31
122	434207,54	2145022,10
123	434216,46	2145025,75
124	434230,55	2145030,74
125	434232,69	2145024,71
126	434260,83	2145034,82
127	434257,50	2145044,28
128	434254,16	2145053,45
129	434207,78	2145036,65
130	434209,81	2145031,52
131	434202,90	2145029,64
132	434185,68	2145073,93
133	434174,15	2145101,16
134	434179,11	2145103,26
135	434174,52	2145115,05
136	434189,66	2145120,76

№ точки	Координаты	
	X	Y
137	434188,94	2145122,69
138	434204,45	2145128,96
139	434207,93	2145127,49
140	434210,99	2145128,45
141	434227,79	2145164,93
142	434255,51	2145152,64
143	434321,32	2145123,13
144	434326,45	2145120,75
145	434334,26	2145125,37
146	434335,33	2145128,65
147	434328,72	2145131,49
148	434327,53	2145132,00
149	434324,30	2145131,76
150	434316,15	2145131,30
151	434230,34	2145169,88
152	434225,85	2145172,30
153	434223,19	2145174,74
154	434222,40	2145177,63
155	434234,15	2145203,51
156	434243,75	2145199,17
157	434335,26	2145157,63
158	434361,36	2145145,67
159	434363,07	2145143,49
160	434363,15	2145139,76
161	434366,42	2145147,38
162	434345,27	2145157,07
163	434351,54	2145171,64
164	434361,76	2145194,75
165	434353,47	2145198,33
166	434267,05	2145237,11
167	434264,80	2145238,71
168	434262,58	2145242,90
169	434262,74	2145246,90
170	434273,00	2145268,74
171	434366,04	2145226,85
172	434401,91	2145210,93
173	434403,21	2145214,11
174	434380,83	2145224,41
175	434386,01	2145236,20

№ точки	Координаты	
	X	Y
176	434382,39	2145237,77
177	434381,30	2145240,99
178	434391,13	2145262,69
179	434383,59	2145266,07
180	434296,61	2145305,51
181	434293,90	2145308,18
182	434293,33	2145312,78
183	434303,33	2145334,64
184	434308,66	2145346,04
185	434304,32	2145356,02
186	434281,31	2145304,98
187	434277,39	2145304,09
188	434268,94	2145285,75
189	434269,32	2145283,82
190	434267,05	2145283,54
191	434265,03	2145283,97
192	434262,71	2145285,06
193	434259,55	2145300,13
194	434260,05	2145300,22
195	434258,02	2145309,45
196	434255,04	2145304,80
197	434260,38	2145278,41
198	434263,25	2145279,02
199	434265,89	2145266,64
200	434258,08	2145250,52
201	434206,20	2145239,43
202	434199,08	2145228,59
203	434210,46	2145174,59
204	434208,69	2145170,57
205	434205,56	2145167,83
206	434151,71	2145156,47
207	434149,42	2145153,12
208	434144,60	2145146,08
209	434147,88	2145125,11
210	434146,15	2145121,72
211	434133,33	2145116,81
212	434126,78	2145116,25
213	434121,71	2145114,45
214	434117,97	2145113,12

№ точки	Координаты	
	X	Y
215	434120,91	2145110,43
216	434125,34	2145098,13
217	434124,70	2145093,61
218	434122,39	2145087,72
219	434119,47	2145082,11
220	434116,37	2145079,28
221	434087,99	2145068,14
222	434128,55	2144963,07
223	434139,25	2144967,26
224	434154,12	2144926,89
225	434143,82	2144922,89
226	434197,09	2144780,82
227	434197,40	2144777,19
228	434167,76	2144765,49
229	434161,33	2144762,96
230	434164,06	2144754,96
231	434201,53	2144769,71
232	434203,81	2144764,03
233	434215,38	2144768,61
234	434230,38	2144729,91
235	434217,01	2144724,45
236	434219,30	2144718,15
237	434183,33	2144705,05
238	434184,85	2144701,13
239	434186,22	2144698,27
240	434192,58	2144700,69
241	434222,33	2144712,01
242	434225,05	2144709,67
243	434271,58	2144587,86
244	434277,27	2144590,31
245	434278,13	2144593,37
246	434279,56	2144596,83
247	434281,63	2144599,29
248	434291,57	2144603,24
249	434294,17	2144603,28
250	434296,62	2144602,21
251	434298,32	2144600,36
252	434320,57	2144608,91
253	434321,00	2144611,97

№ точки	Координаты	
	X	Y
254	434322,13	2144613,87
255	434323,82	2144615,14
256	434325,66	2144615,75
257	434327,77	2144615,83
258	434329,38	2144615,60
259	434331,26	2144614,79
260	434335,88	2144609,94
261	434349,27	2144574,09
262	434359,10	2144580,92
263	434429,86	2144607,54
264	434455,62	2144617,15
265	434455,18	2144620,74
266	434452,62	2144626,03
267	434448,05	2144630,94
268	434443,13	2144620,74
269	434441,02	2144618,66
270	434434,47	2144616,04
271	434431,42	2144615,88
272	434416,80	2144622,80
273	434409,24	2144606,52
274	434404,66	2144604,20
275	434399,47	2144603,07
276	434384,08	2144610,16
277	434377,11	2144595,82
278	434374,31	2144592,69
279	434368,48	2144590,41
280	434357,44	2144586,34
281	434354,79	2144586,18
282	434353,13	2144586,82
283	434351,83	2144587,84
284	434350,50	2144590,26
285	434342,31	2144611,91
286	434349,65	2144626,21
287	434354,64	2144623,83
288	434357,11	2144624,35
289	434360,09	2144630,08
290	434364,01	2144632,84
291	434376,03	2144627,71
292	434375,31	2144626,16

№ точки	Координаты	
	X	Y
293	434382,70	2144622,95
294	434383,56	2144627,20
295	434387,56	2144636,64
296	434390,25	2144637,67
297	434392,42	2144642,79
298	434397,04	2144645,70
299	434416,17	2144637,01
300	434416,33	2144639,41
301	434420,07	2144648,00
302	434421,36	2144649,14
303	434423,25	2144650,00
304	434425,41	2144654,81
305	434426,38	2144655,63
306	434428,89	2144656,74
307	434430,06	2144658,24
308	434444,43	2144651,61
309	434445,81	2144650,65
310	434447,97	2144645,76
311	434468,48	2144635,19
312	434441,62	2144658,02
313	434443,49	2144658,23
314	434444,82	2144659,16
315	434448,01	2144666,22
316	434447,90	2144668,55
317	434446,63	2144669,94
318	434436,56	2144674,33
319	434434,32	2144674,24
320	434432,90	2144673,23
321	434429,67	2144666,45
322	434429,89	2144664,40
323	434431,29	2144662,79
324	434415,94	2144650,05
325	434418,78	2144656,93
326	434418,54	2144659,51
327	434417,71	2144661,05
328	434415,04	2144661,90
329	434400,77	2144656,34
330	434399,31	2144653,36
331	434399,37	2144651,11

№ точки	Координаты	
	X	Y
332	434401,66	2144648,63
333	434405,98	2144646,73
334	434409,28	2144646,27
335	434412,81	2144647,17
336	434382,58	2144636,65
337	434385,74	2144644,95
338	434385,02	2144647,67
339	434382,71	2144649,44
340	434365,74	2144642,83
341	434364,74	2144641,25
342	434364,71	2144639,23
343	434366,61	2144637,23
344	434375,11	2144633,51
345	434378,79	2144633,75
346	434452,44	2144720,66
347	434453,05	2144725,22
348	434452,50	2144728,69
349	434450,43	2144730,57
350	434436,90	2144737,06
351	434433,09	2144737,78
352	434430,65	2144737,82
353	434428,06	2144736,58
354	434426,61	2144734,50
355	434418,55	2144716,43
356	434415,22	2144711,22
357	434409,64	2144706,59
358	434374,29	2144693,00
359	434366,32	2144696,87
360	434352,26	2144733,93
361	434349,09	2144737,64
362	434346,88	2144738,86
363	434343,13	2144738,88
364	434321,47	2144730,63
365	434318,92	2144728,50
366	434317,31	2144725,27
367	434317,42	2144721,01
368	434329,23	2144690,00
369	434334,15	2144687,98
370	434338,70	2144676,18

№ точки	Координаты	
	X	Y
371	434336,55	2144670,54
372	434344,53	2144650,14
373	434347,44	2144646,73
374	434350,97	2144644,75
375	434355,56	2144644,83
376	434420,17	2144669,65
377	434427,56	2144675,00
378	434439,40	2144691,38
379	434441,31	2144694,76
380	434344,84	2144629,81
381	434344,84	2144633,60
382	434311,47	2144720,63
383	434310,60	2144722,88
384	434280,88	2144735,80
385	434271,00	2144739,78
386	434270,43	2144739,56
387	434233,58	2144725,29
388	434230,50	2144723,45
389	434228,91	2144721,60
390	434228,44	2144718,22
391	434228,88	2144715,67
392	434234,86	2144699,29
393	434236,81	2144696,37
394	434240,10	2144695,01
395	434244,03	2144695,31
396	434276,93	2144707,83
397	434282,99	2144704,49
398	434286,03	2144695,70
399	434272,53	2144690,68
400	434264,63	2144697,03
401	434244,36	2144689,65
402	434241,36	2144685,93
403	434246,80	2144670,56
404	434255,28	2144666,12
405	434264,27	2144641,31
406	434261,25	2144632,52
407	434270,99	2144607,87
408	434274,20	2144604,87
409	434277,29	2144604,70

№ точки	Координаты	
	X	Y
410	434282,42	2144605,70
411	434295,82	2144610,72
412	434297,47	2144613,15
413	434297,21	2144615,65
414	434300,60	2144616,91
415	434301,86	2144613,59
416	434316,98	2144619,14
417	434323,89	2144621,78
418	434335,50	2144620,91
419	434338,72	2144621,34
420	434342,13	2144623,38
421	434297,38	2144755,92
422	434300,96	2144767,37
423	434292,84	2144789,22
424	434282,40	2144793,95
425	434227,91	2144773,09
426	434241,56	2144735,08
427	434451,05	2144790,16
428	434453,53	2144790,32
429	434455,35	2144791,93
430	434456,75	2144795,10
431	434456,65	2144797,21
432	434455,43	2144798,83
433	434449,78	2144801,63
434	434447,68	2144802,45
435	434445,68	2144802,15
436	434443,97	2144801,15
437	434440,88	2144794,69
438	434465,40	2144804,64
439	434477,52	2144832,12
440	434477,64	2144834,04
441	434469,02	2144857,40
442	434468,02	2144858,62
443	434466,80	2144859,46
444	434431,77	2144874,18
445	434429,22	2144873,81
446	434426,52	2144870,62
447	434423,77	2144865,15
448	434416,97	2144849,54

№ точки	Координаты	
	X	Y
449	434417,40	2144847,46
450	434418,54	2144846,23
451	434442,87	2144835,18
452	434443,60	2144833,31
453	434434,31	2144812,25
454	434456,34	2144802,16
455	434459,67	2144801,90
456	434463,00	2144802,91
457	434419,06	2144804,68
458	434422,80	2144805,00
459	434425,52	2144806,44
460	434427,37	2144808,45
461	434434,91	2144824,98
462	434435,52	2144829,16
463	434434,04	2144832,73
464	434431,10	2144835,32
465	434415,51	2144842,19
466	434412,52	2144842,50
467	434409,17	2144841,46
468	434406,54	2144839,03
469	434398,44	2144820,89
470	434398,73	2144817,29
471	434400,40	2144814,11
472	434403,42	2144812,00
473	434386,10	2144815,03
474	434389,65	2144817,41
475	434392,85	2144822,52
476	434397,91	2144833,90
477	434426,97	2144899,59
478	434433,15	2144913,52
479	434432,00	2144917,51
480	434430,56	2144919,64
481	434428,39	2144921,14
482	434420,43	2144925,11
483	434412,95	2144928,13
484	434399,92	2144921,03
485	434393,15	2144933,45
486	434401,82	2144938,20
487	434433,81	2144923,91

№ точки	Координаты	
	X	Y
488	434436,34	2144924,28
489	434438,06	2144925,42
490	434439,74	2144928,09
491	434443,93	2144937,93
492	434444,59	2144940,78
493	434444,22	2144943,82
494	434441,76	2144947,09
495	434439,21	2144948,85
496	434412,78	2144960,77
497	434316,01	2145004,34
498	434309,84	2145007,11
499	434308,50	2145006,88
500	434248,58	2144983,76
501	434251,00	2144977,58
502	434228,05	2144968,13
503	434229,23	2144965,01
504	434228,04	2144955,82
505	434224,24	2144944,59
506	434224,15	2144941,94
507	434224,28	2144939,20
508	434225,82	2144936,40
509	434229,78	2144933,00
510	434234,94	2144929,42
511	434249,40	2144934,41
512	434254,43	2144943,42
513	434253,28	2144946,21
514	434261,93	2144949,49
515	434270,79	2144950,71
516	434269,16	2144946,39
517	434273,25	2144934,58
518	434249,14	2144925,66
519	434240,97	2144922,64
520	434275,53	2144832,69
521	434284,04	2144835,97
522	434307,56	2144844,68
523	434309,91	2144839,28
524	434342,86	2144853,66
525	434347,09	2144842,80
526	434311,77	2144828,81

№ точки	Координаты	
	X	Y
527	434304,59	2144832,20
528	434280,25	2144823,41
529	434274,92	2144812,26
530	434274,89	2144809,24
531	434277,73	2144805,79
532	434280,95	2144802,96
533	434298,69	2144792,24
534	434304,16	2144787,24
535	434307,20	2144785,92
536	434310,52	2144786,14
537	434325,46	2144791,67
538	434255,86	2144856,78
539	434257,39	2144857,54
540	434257,42	2144859,82
541	434256,65	2144862,20
542	434251,59	2144862,45
543	434244,19	2144881,92
544	434247,72	2144885,99
545	434246,01	2144888,32
546	434243,72	2144888,66
547	434234,32	2144879,78
548	434233,55	2144877,98
549	434233,76	2144875,91
550	434239,87	2144860,55
551	434241,62	2144859,12
552	434243,56	2144858,21
553	434240,85	2144894,33
554	434242,24	2144896,31
555	434242,63	2144899,15
556	434235,04	2144918,63
557	434233,13	2144923,40
558	434227,48	2144927,20
559	434204,24	2144937,92
560	434195,16	2144937,25
561	434159,81	2144923,73
562	434155,73	2144920,85
563	434152,83	2144916,90
564	434152,63	2144914,36
565	434159,95	2144896,47

№ точки	Координаты	
	X	Y
566	434164,31	2144894,42
567	434204,26	2144909,42
568	434206,31	2144907,53
569	434210,87	2144895,80
570	434221,82	2144886,57
571	434214,48	2144949,75
572	434222,23	2144962,80
573	434213,20	2144985,91
574	434200,45	2144990,66
575	434149,04	2144971,08
576	434164,68	2144931,03
577	434373,19	2144990,04
578	434376,35	2144989,81
579	434379,03	2144990,62
580	434381,63	2144992,65
581	434394,32	2145019,69
582	434394,28	2145021,57
583	434387,10	2145041,15
584	434381,08	2145057,30
585	434354,32	2145069,23
586	434349,78	2145069,62
587	434346,08	2145068,00
588	434344,74	2145066,76
589	434338,67	2145054,35
590	434338,20	2145050,77
591	434339,74	2145046,19
592	434342,81	2145043,58
593	434366,48	2145033,03
594	434366,80	2145032,41
595	434367,88	2145030,35
596	434356,23	2145004,59
597	434355,58	2145000,46
598	434357,97	2144997,18
599	434346,09	2145002,24
600	434347,44	2145002,26
601	434348,70	2145002,91
602	434350,34	2145005,19
603	434359,61	2145025,14
604	434359,87	2145027,25

№ точки	Координаты	
	X	Y
605	434359,58	2145029,21
606	434358,46	2145030,51
607	434357,04	2145031,16
608	434332,69	2145042,48
609	434330,69	2145042,41
610	434328,43	2145041,67
611	434327,04	2145040,50
612	434318,89	2145022,88
613	434318,47	2145020,43
614	434319,06	2145018,26
615	434320,08	2145015,59
616	434321,39	2145013,72
617	434175,92	2144987,54
618	434179,78	2144989,54
619	434182,84	2144992,15
620	434184,20	2144993,91
621	434195,32	2145018,93
622	434195,81	2145023,12
623	434194,97	2145028,01
624	434162,52	2145112,06
625	434159,81	2145115,46
626	434156,58	2145117,25
627	434152,87	2145117,28
628	434135,14	2145110,62
629	434132,16	2145106,99
630	434131,69	2145103,31
631	434141,30	2145077,67
632	434136,90	2145075,93
633	434133,06	2145085,81
634	434123,31	2145082,43
635	434126,54	2145073,31
636	434109,68	2145066,81
637	434103,69	2145067,67
638	434100,88	2145066,05
639	434098,89	2145063,92
640	434098,03	2145062,09
641	434097,93	2145060,06
642	434099,69	2145055,32
643	434104,42	2145051,51

№ точки	Координаты	
	X	Y
644	434114,00	2145026,33
645	434113,48	2145019,32
646	434118,45	2145006,24
647	434131,16	2144973,11
648	434132,78	2144971,86
649	434135,58	2144971,96
650	434201,88	2145148,76
651	434203,54	2145150,47
652	434204,66	2145152,51
653	434204,85	2145156,54
654	434203,56	2145159,35
655	434201,30	2145161,43
656	434199,14	2145162,18
657	434196,93	2145162,36
658	434162,28	2145155,01
659	434149,62	2145137,67
660	434150,48	2145132,12
661	434150,97	2145129,14
662	434151,91	2145127,40
663	434153,77	2145126,05
664	434155,58	2145125,71
665	434157,62	2145126,05
666	434155,86	2145130,74
667	434341,06	2145164,74
668	434350,85	2145187,54
669	434349,14	2145189,84
670	434285,78	2145218,24
671	434280,99	2145207,74
672	434274,83	2145194,06
673	434290,91	2145186,64
674	434293,17	2145185,63
675	434291,78	2145182,60
676	434294,53	2145181,25
677	434296,44	2145185,51
678	434269,88	2145210,98
679	434270,93	2145213,46
680	434275,97	2145225,40
681	434257,41	2145233,81
682	434256,38	2145234,61

№ точки	Координаты	
	X	Y
683	434251,75	2145234,82
684	434249,36	2145233,83
685	434246,53	2145230,99
686	434235,69	2145206,90
687	434245,42	2145202,41
688	434247,89	2145202,74
689	434210,37	2145191,91
690	434212,10	2145189,43
691	434214,87	2145188,09
692	434217,74	2145188,32
693	434220,07	2145189,81
694	434221,53	2145192,93
695	434220,83	2145196,62
696	434218,79	2145198,60
697	434233,16	2145230,33
698	434236,93	2145231,06
699	434240,41	2145233,62
700	434241,35	2145236,50
701	434240,69	2145239,26
702	434239,40	2145240,86
703	434236,58	2145241,93
704	434232,49	2145241,47
705	434216,23	2145237,94
706	434204,50	2145219,87
707	434365,71	2145233,70
708	434374,26	2145252,78
709	434379,70	2145250,43
710	434381,27	2145255,19
711	434380,85	2145258,93
712	434379,42	2145261,82
713	434376,74	2145263,10
714	434369,73	2145260,01
715	434297,79	2145292,48
716	434299,11	2145298,35
717	434293,49	2145300,92
718	434291,14	2145300,99
719	434288,32	2145299,82
720	434286,59	2145297,92
721	434282,42	2145288,87

№ точки	Координаты	
	X	Y
722	434285,44	2145283,58
723	434279,98	2145271,96
724	434271,82	2144819,54
725	434271,91	2144822,53
726	434269,58	2144828,70
727	434265,73	2144838,81
728	434261,88	2144848,63
729	434258,19	2144850,57
730	434236,50	2144853,24
731	434225,80	2144881,38
732	434212,48	2144885,07
733	434201,23	2144880,74
734	434195,15	2144896,52
735	434192,94	2144897,74
736	434190,28	2144897,89
737	434169,14	2144890,30
738	434165,98	2144887,27
739	434165,02	2144882,16
740	434171,44	2144865,05
741	434178,65	2144861,90
742	434188,11	2144836,60
743	434185,28	2144828,00
744	434191,03	2144813,43
745	434194,31	2144810,32
746	434198,06	2144810,19
747	434222,82	2144819,65
748	434224,19	2144820,68
749	434224,39	2144822,73
750	434222,54	2144827,38
751	434233,48	2144831,60
752	434235,88	2144832,52
753	434240,40	2144820,56
754	434238,87	2144817,30
755	434228,58	2144813,52
756	434227,57	2144815,70
757	434197,76	2144804,03
758	434196,58	2144801,53
759	434196,52	2144798,50
760	434205,34	2144775,75

№ точки	Координаты	
	X	Y
761	434205,97	2144774,55
762	434207,47	2144772,93
763	434209,25	2144772,55
764	434252,97	2144788,79
765	434258,65	2144792,47
766	434260,47	2144795,01
Общая площадь: 43240 кв. м		
:3У43		
1	434508,12	2144769,96
2	434512,18	2144784,43
3	434498,53	2144819,87
4	434483,38	2144814,20
5	434476,13	2144811,50
6	434464,38	2144785,83
7	434483,39	2144777,36
8	434485,75	2144779,49
Общая площадь: 1424 кв. м		
:3У44		
1	434353,35	2145117,23
2	434355,78	2145122,61
3	434363,15	2145139,76
4	434363,07	2145143,49
5	434361,36	2145145,67
6	434335,26	2145157,63
7	434327,10	2145139,65
8	434327,58	2145139,46
9	434324,30	2145131,76
10	434327,53	2145132,00
11	434335,33	2145128,65
12	434334,26	2145125,37
Общая площадь: 927 кв. м		
:3У45		
1	434441,62	2144658,02
2	434443,49	2144658,23
3	434444,82	2144659,16
4	434448,01	2144666,22
5	434447,90	2144668,55
6	434446,63	2144669,94
7	434436,56	2144674,33

№ точки	Координаты	
	X	Y
8	434434,32	2144674,24
9	434432,90	2144673,23
10	434429,67	2144666,45
11	434429,89	2144664,40
12	434431,29	2144662,79
Общая площадь: 204 кв. м		
:ЗУ46		
1	434344,33	2144745,40
2	434341,95	2144751,83
3	434340,83	2144751,40
4	434327,42	2144786,76
5	434311,71	2144780,66
6	434308,55	2144777,26
7	434306,61	2144759,97
8	434301,25	2144741,00
9	434301,70	2144736,77
10	434305,03	2144734,19
11	434310,53	2144733,52
12	434318,94	2144735,74
Общая площадь: 1425 кв. м		
:ЗУ47		
1	434261,93	2144949,49
2	434251,00	2144977,58

№ точки	Координаты	
	X	Y
3	434228,05	2144968,13
4	434238,51	2144940,60
5	434253,28	2144946,21
Общая площадь: 743 кв. м		
:ЗУ48		
1	434308,99	2145014,39
2	434316,19	2145030,00
3	434297,05	2145038,80
4	434286,72	2145044,57
5	434272,10	2145055,63
6	434260,18	2145066,33
7	434251,19	2145062,21
8	434254,16	2145053,45
9	434257,50	2145044,28
10	434269,62	2145048,56
11	434273,48	2145037,53
12	434261,42	2145033,16
13	434260,83	2145034,82
14	434232,69	2145024,71
15	434243,92	2144997,11
16	434246,62	2144989,73
17	434307,52	2145013,13
Общая площадь: 2975 кв. м		

В таблице 3 представлен перечень координат изменяемых земельных участков.

Таблица 3. Перечень координат изменяемых земельных участков

№ точки	Координаты	
	X	Y
47:15:0106005:48		
1	434324,30	2145131,76
2	434327,58	2145139,46
3	434327,10	2145139,65
4	434335,26	2145157,63
5	434243,75	2145199,17
6	434230,34	2145169,88
7	434316,15	2145131,30
Общая площадь: 3215 кв. м		

№ точки	Координаты	
	X	Y
47:15:0106005:1359		
1	434477,52	2144832,12
2	434477,64	2144834,04
3	434469,02	2144857,40
4	434468,02	2144858,62
5	434466,80	2144859,46
6	434431,77	2144874,18
7	434429,22	2144873,81
8	434426,52	2144870,62

№ точки	Координаты	
	X	Y
9	434423,77	2144865,15
10	434416,97	2144849,54
11	434417,40	2144847,46
12	434418,54	2144846,23
13	434442,87	2144835,18
14	434443,60	2144833,31
15	434434,31	2144812,25
16	434456,34	2144802,16
17	434459,67	2144801,90
18	434463,00	2144802,91
19	434465,40	2144804,64
Общая площадь: 2538 кв. м		
47:15:0106005:22		
1	434433,81	2144923,91
2	434436,34	2144924,28
3	434438,06	2144925,42
4	434439,74	2144928,09
5	434443,93	2144937,93
6	434444,59	2144940,78
7	434444,22	2144943,82
8	434441,76	2144947,09
9	434439,21	2144948,85
10	434412,78	2144960,77
11	434409,64	2144954,00
12	434405,72	2144945,59
13	434405,94	2144945,18
14	434405,95	2144944,80
15	434405,29	2144943,18
16	434404,78	2144942,80
17	434404,14	2144942,65
18	434401,82	2144938,20
Общая площадь: 929 кв. м		
47:15:0106005:23		

№ точки	Координаты	
	X	Y
1	434307,56	2144844,68
2	434290,55	2144890,58
3	434266,44	2144881,64
4	434284,04	2144835,97
Общая площадь: 1243 кв. м		
47:15:0106005:20		
1	434258,08	2145250,52
2	434265,89	2145266,64
3	434263,25	2145279,02
4	434260,38	2145278,41
5	434255,04	2145304,80
6	434258,02	2145309,45
7	434256,23	2145317,62
8	434224,61	2145310,78
9	434231,18	2145276,00
10	434194,72	2145269,11
11	434200,38	2145243,20
12	434206,20	2145239,43
Общая площадь: 3085 кв. м		
47:15:0106005:33		
1	434146,15	2145121,72
2	434147,88	2145125,11
3	434144,60	2145146,08
4	434151,71	2145156,47
5	434146,87	2145160,42
6	434146,03	2145160,24
7	434141,06	2145184,64
8	434123,31	2145181,28
9	434110,65	2145161,79
10	434126,78	2145116,25
11	434133,33	2145116,81
Общая площадь: 1799 кв. м		

2. Перечень и сведения о площади изменяемых и образуемых земельных участков, которые будут отнесены к территориям общего пользования или имуществу общего пользования, в том числе в отношении которых будет осуществляться резервирование и (или) изъятие для государственных и муниципальных нужд

В таблице 4 представлен перечень и сведения о площади образуемых земельных участков, которые будут отнесены к территориям или имуществу общего пользования.

Таблица 4. Перечень и сведения о площади образуемых земельных участков, которые будут отнесены к территориям общего пользования или имуществу общего пользования, в том числе в отношении которых будет осуществляться резервирование и (или) изъятие для государственных и муниципальных нужд.

№ п.п.	Условный номер земельного участка	Площадь земельного участка, кв. м	Вид разрешенного использования земельного участка	Способ образования земельного участка
40	:ЗУ40	49190	Благоустройство территории	Образование земельного участка из земель, находящихся в государственной или муниципальной собственности
41	:ЗУ41	1573	Благоустройство территории	Образование земельного участка из земель, находящихся в государственной или муниципальной собственности
42	:ЗУ42	43240	Улично-дорожная сеть	Образование земельного участка из земель, находящихся в государственной или муниципальной собственности

Резервирование и изъятие для государственных и муниципальных нужд не предполагается.

3. Вид разрешенного использования образуемых и изменяемых земельных участков

Вид разрешенного использования для образуемых земельных участков принят в соответствии с нормами Правил землепользования и застройки муниципального образования «Сосновоборский городской округ» Ленинградской области, утвержденных приказом Комитета по архитектуре и градостроительству Ленинградской области от 03.09.2019 № 59 (далее – Правила землепользования и застройки).

Вид разрешенного использования для образуемых земельных участков (территорий) общего пользования присвоен в соответствии с классификатором, утвержденным Приказом Росреестра от 10.11.2020 № П/0412 «Об утверждении классификатора видов разрешенного использования земельных участков».

Вид разрешенного использования изменяемых и образуемых земельных участков указан в таблице 5.

Таблица 5. Вид разрешенного использования изменяемых и образуемых земельных участков.

№ п.п.	Условный номер земельного участка	Вид разрешенного использования земельного участка
Образуемые земельные участки		
1	:ЗУ1	Многоэтажная жилая застройка (высотная застройка)
2	:ЗУ2	Многоэтажная жилая застройка (высотная застройка)
3	:ЗУ3	Многоэтажная жилая застройка (высотная застройка)
4	:ЗУ4	Среднеэтажная жилая застройка
5	:ЗУ5	Многоэтажная жилая застройка (высотная застройка)
6	:ЗУ6	Многоэтажная жилая застройка (высотная застройка)
7	:ЗУ7	Среднеэтажная жилая застройка
8	:ЗУ8	Среднеэтажная жилая застройка
9	:ЗУ9	Многоэтажная жилая застройка (высотная застройка)
10	:ЗУ10	Многоэтажная жилая застройка (высотная застройка)
11	:ЗУ11	Многоэтажная жилая застройка (высотная застройка)
12	:ЗУ12	Среднеэтажная жилая застройка
13	:ЗУ13	Среднеэтажная жилая застройка
14	:ЗУ14	Среднеэтажная жилая застройка
15	:ЗУ15	Многоэтажная жилая застройка (высотная застройка)
16	:ЗУ16	Многоэтажная жилая застройка (высотная застройка)
17	:ЗУ17	Многоэтажная жилая застройка (высотная застройка)
18	:ЗУ18	Многоэтажная жилая застройка (высотная застройка)
19	:ЗУ19	Многоэтажная жилая застройка (высотная застройка)
20	:ЗУ20	Среднеэтажная жилая застройка
21	:ЗУ21	Среднеэтажная жилая застройка
22	:ЗУ22	Многоэтажная жилая застройка (высотная застройка)
23	:ЗУ23	Среднеэтажная жилая застройка
24	:ЗУ24	Среднеэтажная жилая застройка
25	:ЗУ25	Среднеэтажная жилая застройка
26	:ЗУ26	Среднеэтажная жилая застройка
27	:ЗУ27	Среднеэтажная жилая застройка
28	:ЗУ28	Среднеэтажная жилая застройка
29	:ЗУ29	Среднеэтажная жилая застройка
30	:ЗУ30	Среднеэтажная жилая застройка
31	:ЗУ31	Среднеэтажная жилая застройка
32	:ЗУ32	Среднеэтажная жилая застройка
33	:ЗУ33	Среднеэтажная жилая застройка
34	:ЗУ34	Среднеэтажная жилая застройка
35	:ЗУ35	Среднеэтажная жилая застройка
36	:ЗУ36	Среднеэтажная жилая застройка
37	:ЗУ37	Среднеэтажная жилая застройка

38	:ЗУ38	Среднеэтажная жилая застройка
39	:ЗУ39	Предоставление коммунальных услуг
40	:ЗУ40	Благоустройство территории
41	:ЗУ41	Благоустройство территории
42	:ЗУ42	Улично-дорожная сеть
43	:ЗУ43	Магазины
44	:ЗУ44	Многоэтажная жилая застройка (высотная застройка)
45	:ЗУ45	Предоставление коммунальных услуг
46	:ЗУ46	Среднеэтажная жилая застройка
47	:ЗУ47	Среднеэтажная жилая застройка
48	:ЗУ48	Среднеэтажная жилая застройка
Изменяемые земельные участки		
49	47:15:0106005:48	Многоэтажная жилая застройка (высотная застройка)
50	47:15:0106005:1359	Многоэтажная жилая застройка (высотная застройка)
51	47:15:0106005:22	Многоэтажная жилая застройка (высотная застройка)
52	47:15:0106005:23	Магазины
53	47:15:0106005:20	Среднеэтажная жилая застройка
54	47:15:0106005:33	Многоэтажная жилая застройка (высотная застройка)

4. Целевое назначение лесов, вид (виды) разрешенного использования лесного участка, количественные и качественные характеристики лесного участка, сведения о нахождении лесного участка в границах особо защитных участков лесов (в случае, если подготовка проекта межевания территории осуществляется в целях определения местоположения границ образуемых и (или) изменяемых лесных участков)

В границах территории, в отношении которой разработан проект межевания территории, лесные участки отсутствуют, ввиду чего данный раздел в настоящем проекте не разрабатывается.

5. Сведения о границах территории, в отношении которой утвержден проект межевания, содержащие перечень координат характерных точек этих границ в системе координат, используемой для ведения единого государственного реестра недвижимости.

Координаты характерных точек границ территории, в отношении которой утвержден проект межевания, определяются в соответствии с требованиями к точности определения координат характерных точек границ, установленных в соответствии с градостроительным кодексом для территориальных зон.

Сведения о границах территории, в отношении которой утвержден проект межевания территории, содержащие перечень координат характерных точек этих границ в системе координат, используемой для ведения Единого государственного реестра недвижимости, представлены в таблице 5.

Таблица 5. Перечень координат характерных точек границ территории, в отношении которой утвержден проект межевания территории. Система координат – МСК-47 зона 2

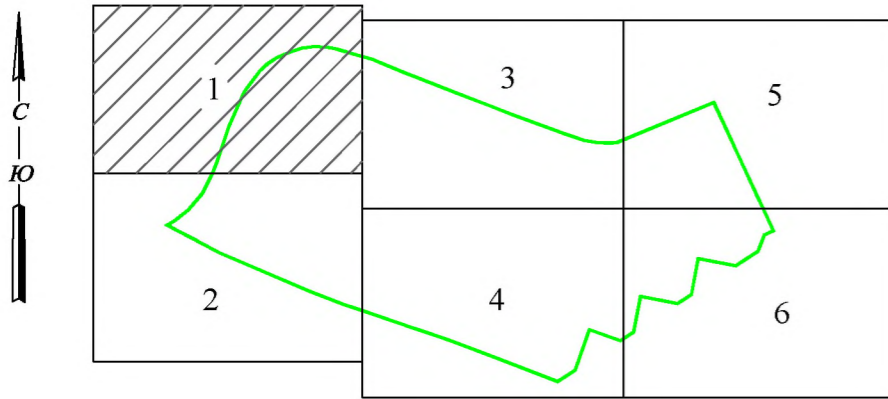
№ точки	Координаты	
	X	Y
1	434272.89	2144510.03
2	434286.98	2144529.90
3	434297.72	2144541.11
4	434310.91	2144552.21
5	434330.55	2144563.93
6	434349.27	2144574.09
7	434359.10	2144580.92
8	434429.86	2144607.54
9	434455.62	2144617.15
10	434462.51	2144619.64
11	434472.86	2144625.61
12	434475.71	2144627.26
13	434480.58	2144631.34
14	434495.98	2144645.66
15	434503.39	2144654.51
16	434510.57	2144665.77
17	434514.57	2144674.12
18	434520.35	2144690.54
19	434526.99	2144716.58
20	434527.12	2144737.53
21	434523.27	2144748.67
22	434518.42	2144761.77
23	434516.95	2144764.60
24	434512.18	2144784.43
25	434498.53	2144819.87
26	434490.06	2144841.94
27	434483.50	2144859.00
28	434472.10	2144888.60
29	434452.74	2144938.90
30	434447.22	2144953.30
31	434415.08	2145038.47
32	434412.78	2145044.79
33	434410.57	2145050.96
34	434397.32	2145088.29
35	434392.16	2145107.67
36	434390.41	2145117.73

№ точки	Координаты	
	X	Y
37	434385.79	2145144.35
38	434385.89	2145153.31
39	434386.34	2145158.29
40	434379.88	2145161.29
41	434401.91	2145210.93
42	434403.21	2145214.11
43	434419.82	2145250.90
44	434431.11	2145277.35
45	434435.77	2145287.10
46	434368.36	2145317.23
47	434339.34	2145330.17
48	434309.61	2145343.85
49	434304.32	2145356.02
50	434266.13	2145373.32
51	434242.17	2145363.97
52	434235.22	2145353.46
53	434220.75	2145331.20
54	434231.18	2145276.00
55	434178.38	2145266.02
56	434165.20	2145245.73
57	434175.51	2145191.16
58	434123.31	2145181.28
59	434110.65	2145161.79
60	434126.78	2145116.25
61	434121.71	2145114.45
62	434067.36	2145095.20
63	434050.67	2145069.48
64	434084.27	2144981.37
65	434096.10	2144950.34
66	434111.37	2144910.29
67	434122.49	2144877.52
68	434131.67	2144850.46
69	434154.45	2144783.31
70	434164.06	2144754.96
71	434183.33	2144705.05
72	434239.45	2144573.17




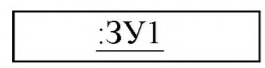

№ точки	Координаты	
	X	Y
73	434255.45	2144542.97
74	434256.06	2144541.82

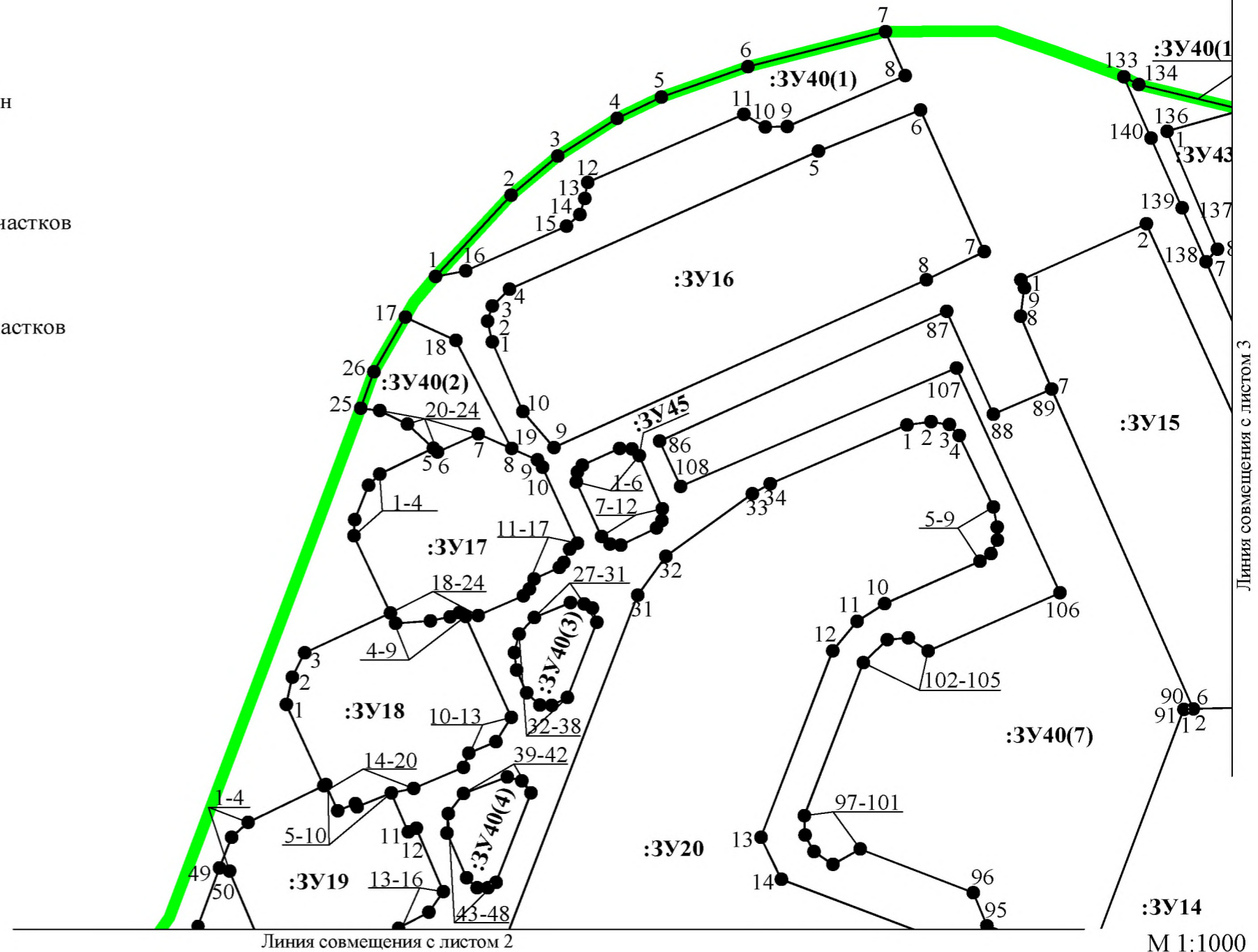
№ точки	Координаты	
	X	Y
75	434266.01	2144523.03

Чертеж межевания территории, отображающий границы изменяемых и образуемых земельных участков



Условные обозначения:

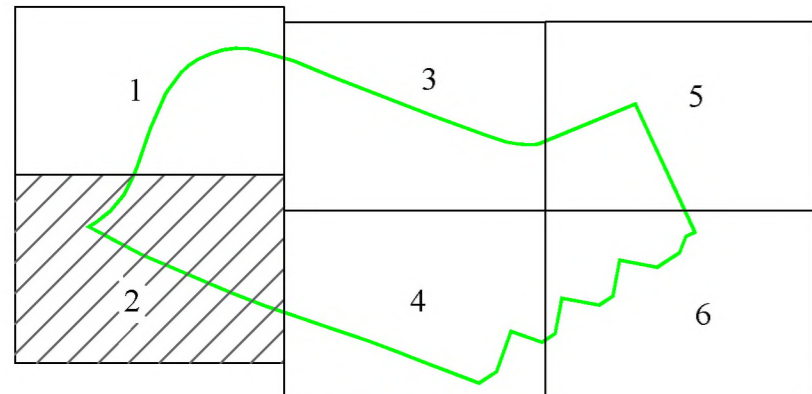
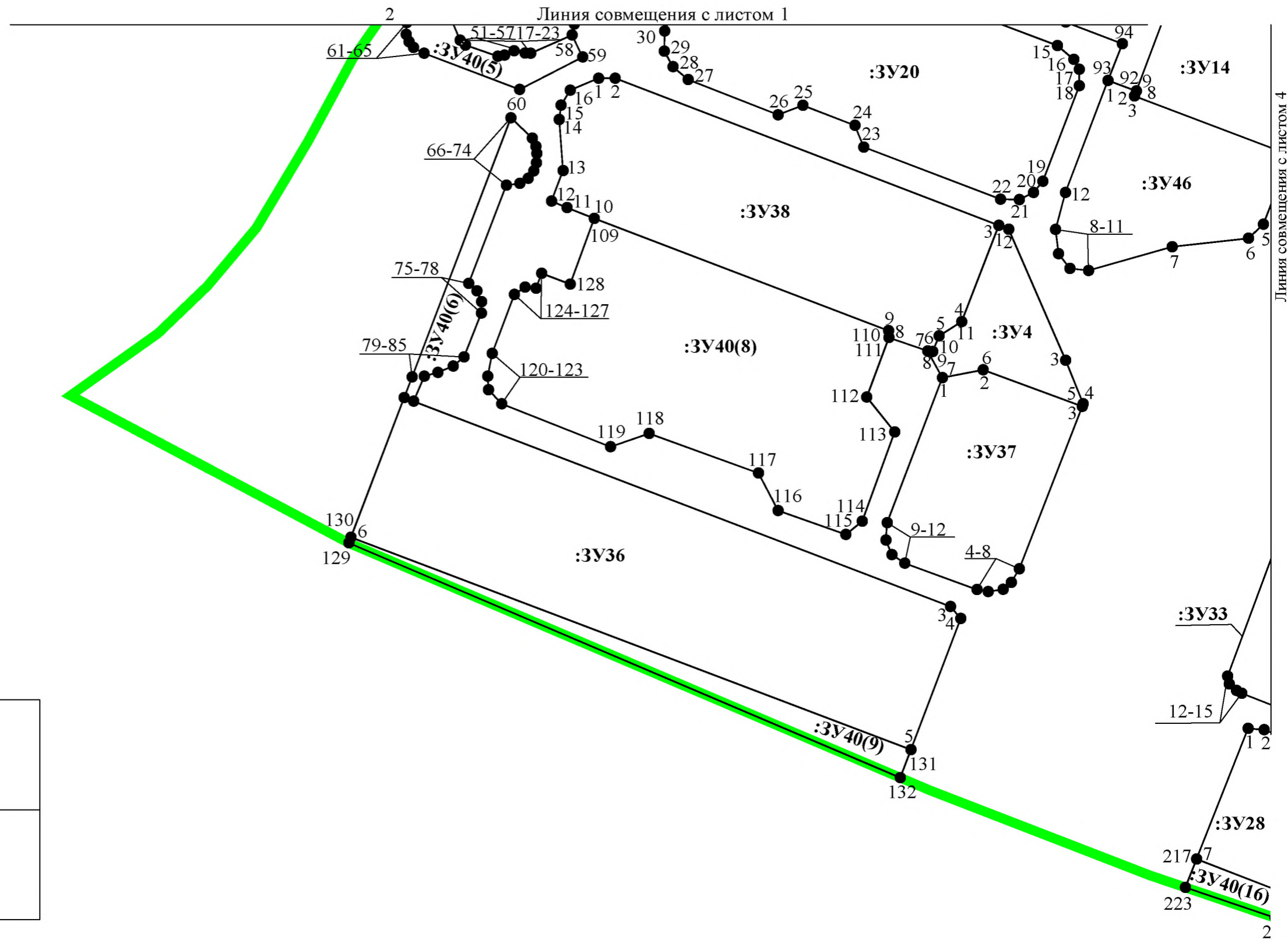
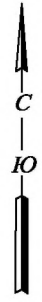
-  - границы территории, в отношении которой утвержден проект межевания территории
-  - границы изменяемых земельных участков
-  - номера характерных точек изменяемых земельных участков
-  - границы образуемых земельных участков
-  - номера характерных точек образуемых земельных участков






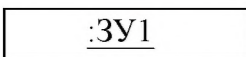

Линия совмещения с листом 3

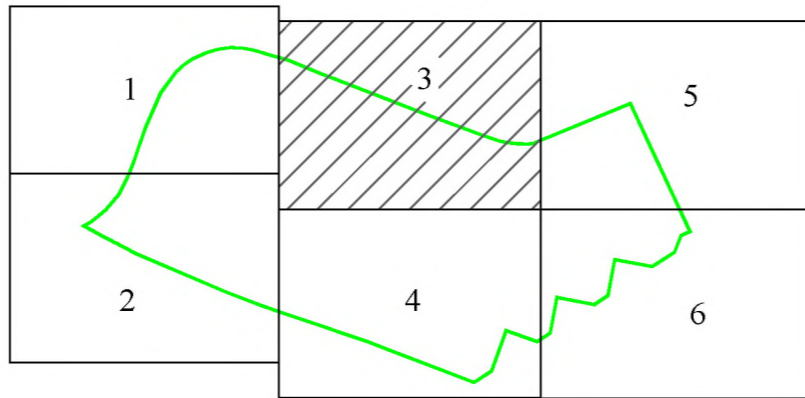
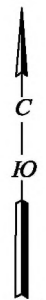
Линия совмещения с листом 2

М 1:1000



Условные обозначения:

-  - границы территории, в отношении которой утвержден проект межевания территории
-  - границы изменяемых земельных участков
-  - номера характерных точек изменяемых земельных участков
-  - границы образуемых земельных участков
-  - номера характерных точек образуемых земельных участков



Условные обозначения:



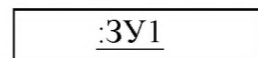
- границы территории, в отношении которой утвержден проект межевания территории



- границы изменяемых земельных участков



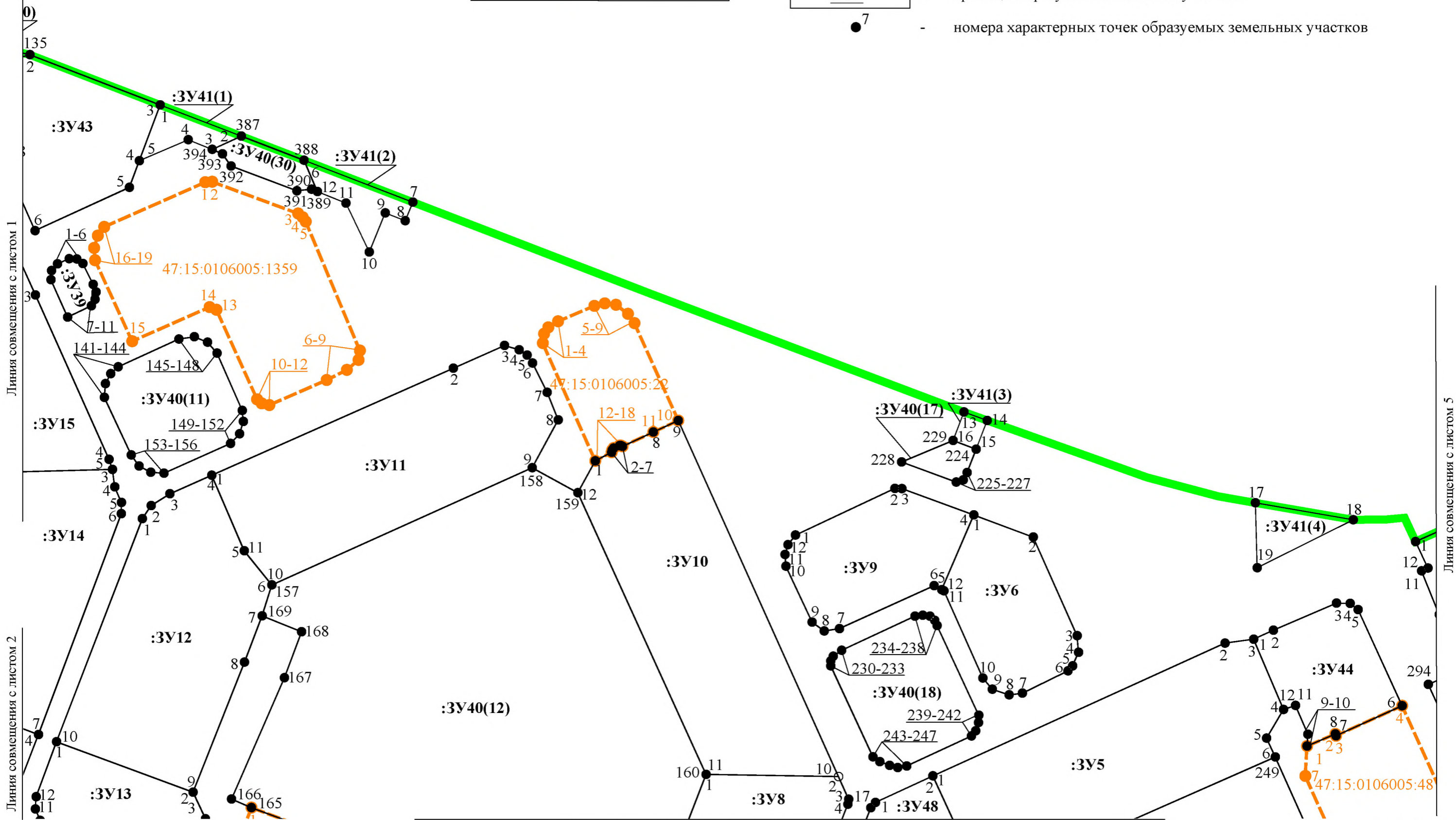
- номера характерных точек изменяемых земельных участков



- границы образуемых земельных участков

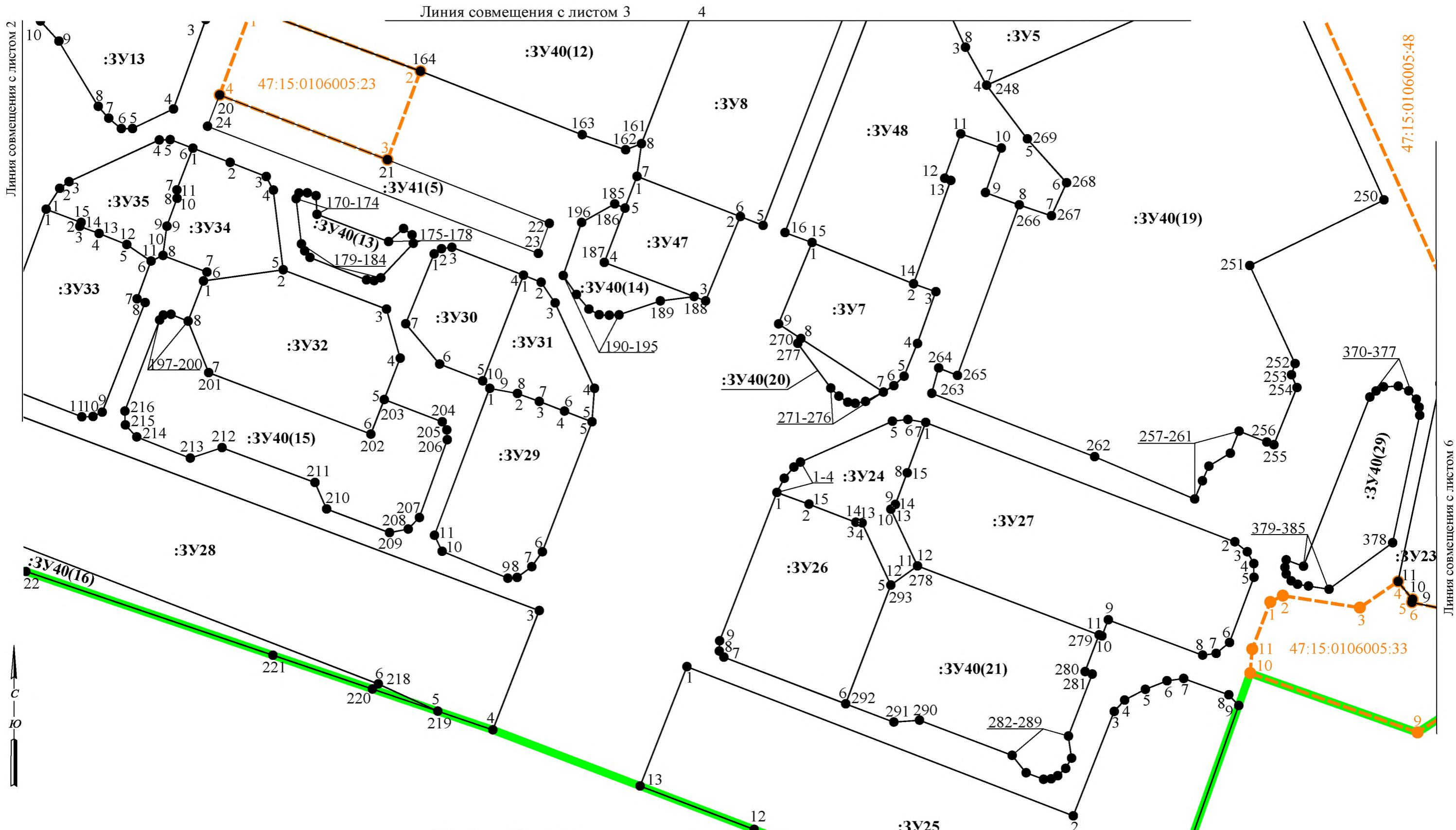


- номера характерных точек образуемых земельных участков

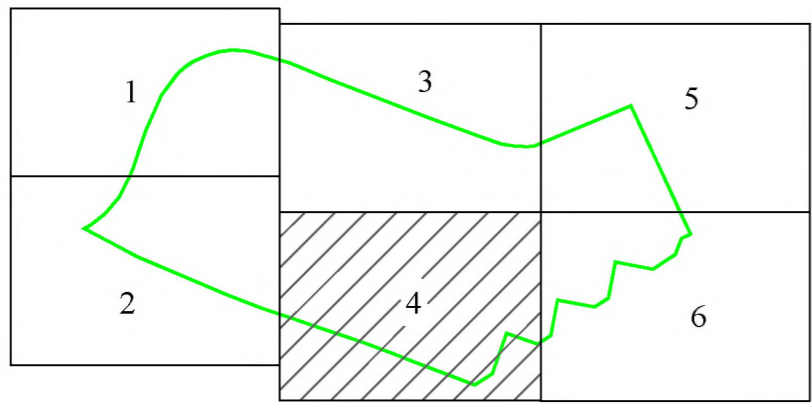


Линия совмещения с листом 4

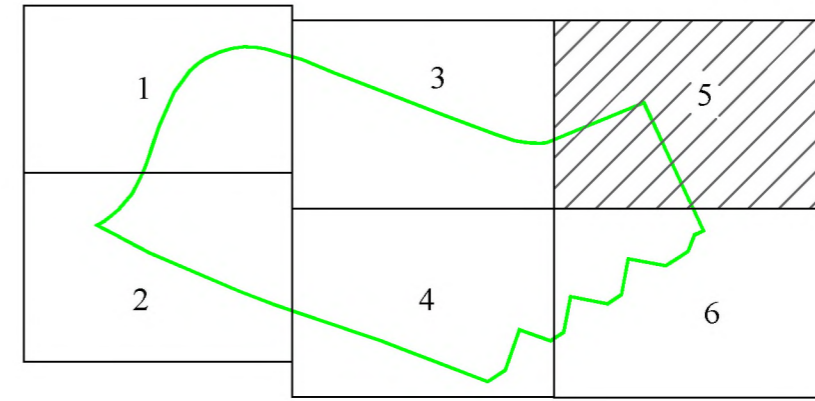
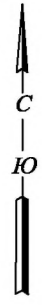
М 1:1000






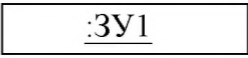

Условные обозначения:

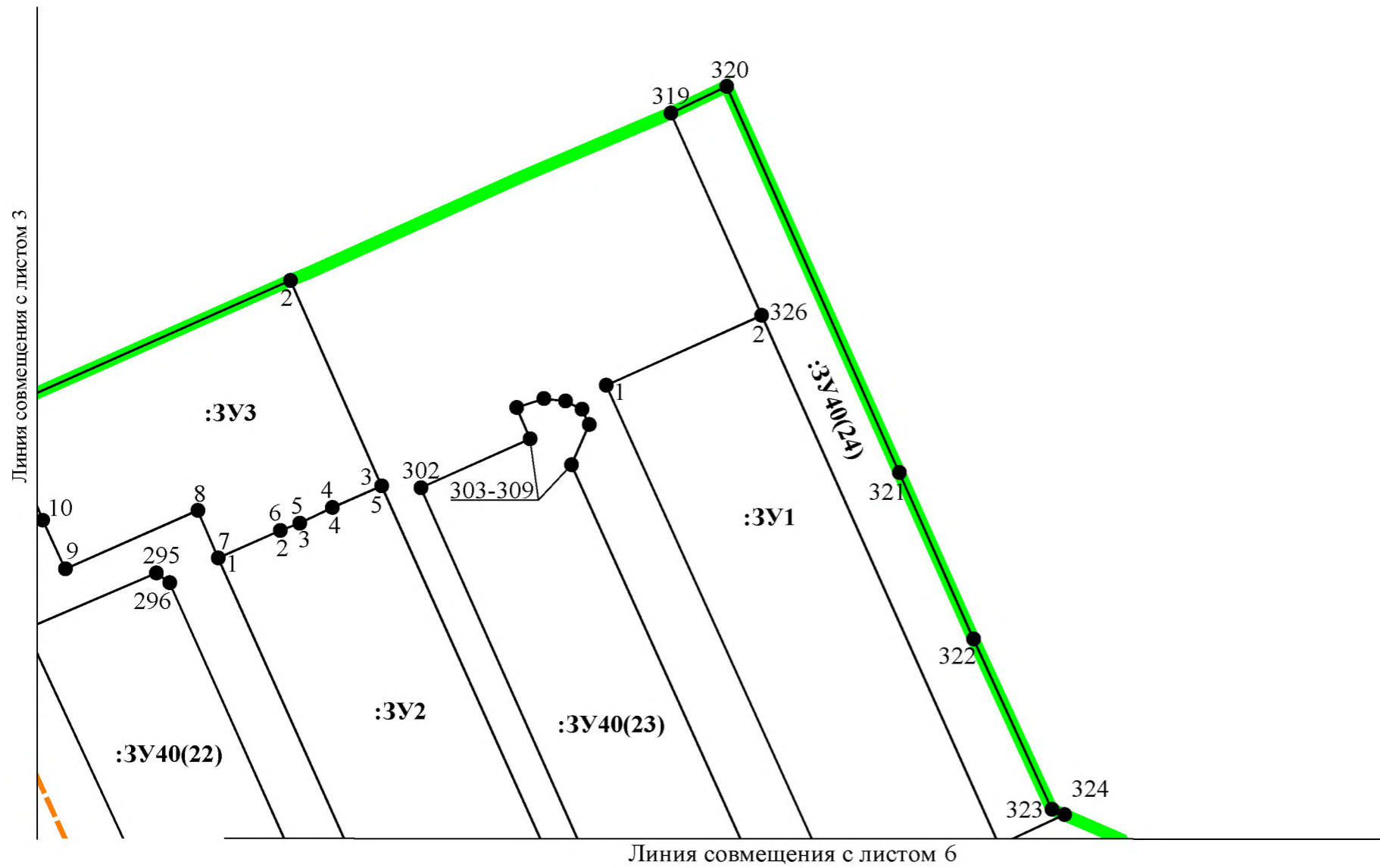


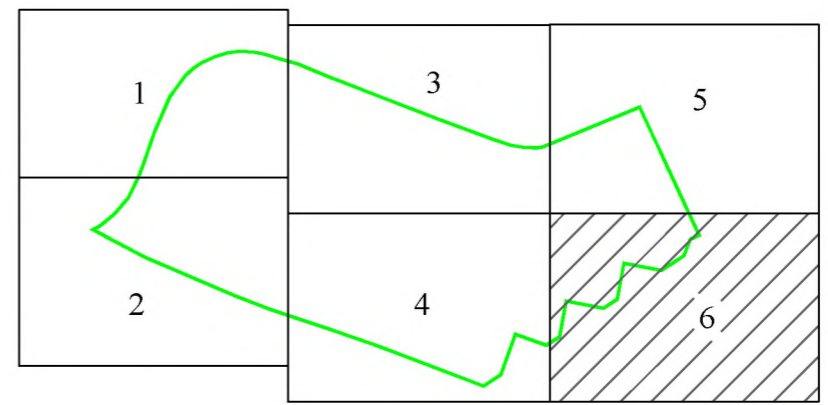
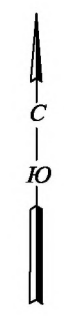
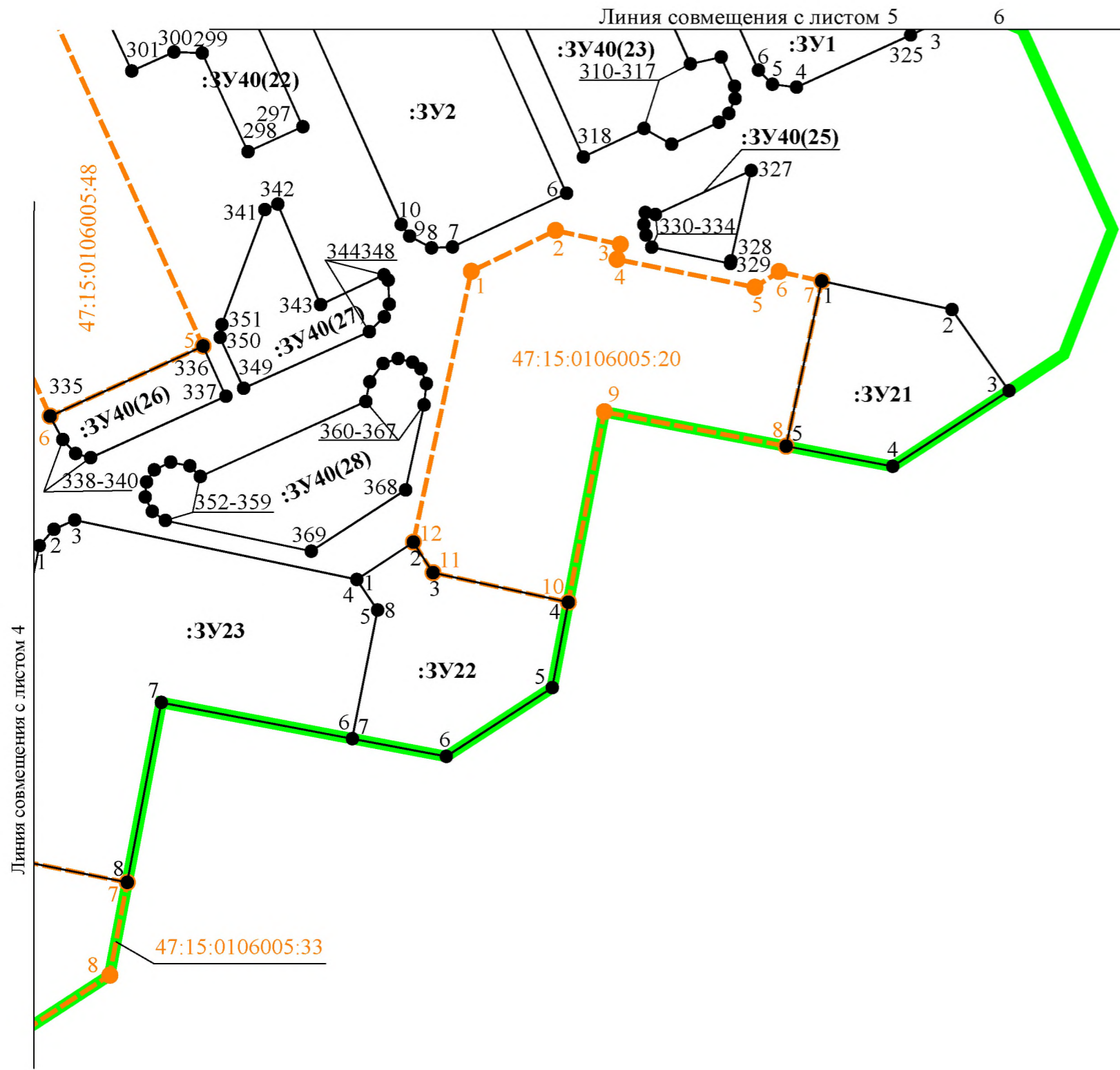
- границы территории, в отношении которой утвержден проект межевания территории
- 47:15:0106005:20 - границы изменяемых земельных участков
- 2 - номера характерных точек изменяемых земельных участков
- :3У1 - границы образуемых земельных участков
- 7 - номера характерных точек образуемых земельных участков






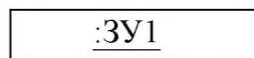

Условные обозначения:

-  - границы территории, в отношении которой утвержден проект межевания территории
-  47:15:0106005:20 - границы изменяемых земельных участков
-  2 - номера характерных точек изменяемых земельных участков
-  :ЗУ1 - границы образуемых земельных участков
-  7 - номера характерных точек образуемых земельных участков

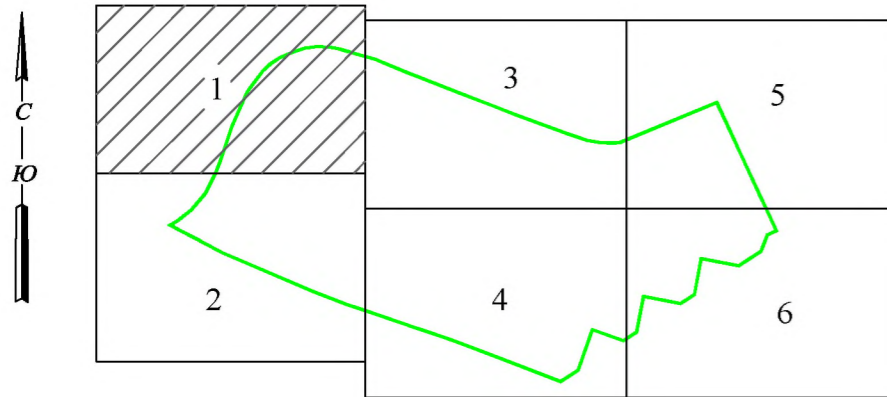





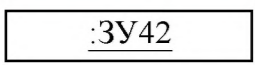

Условные обозначения:

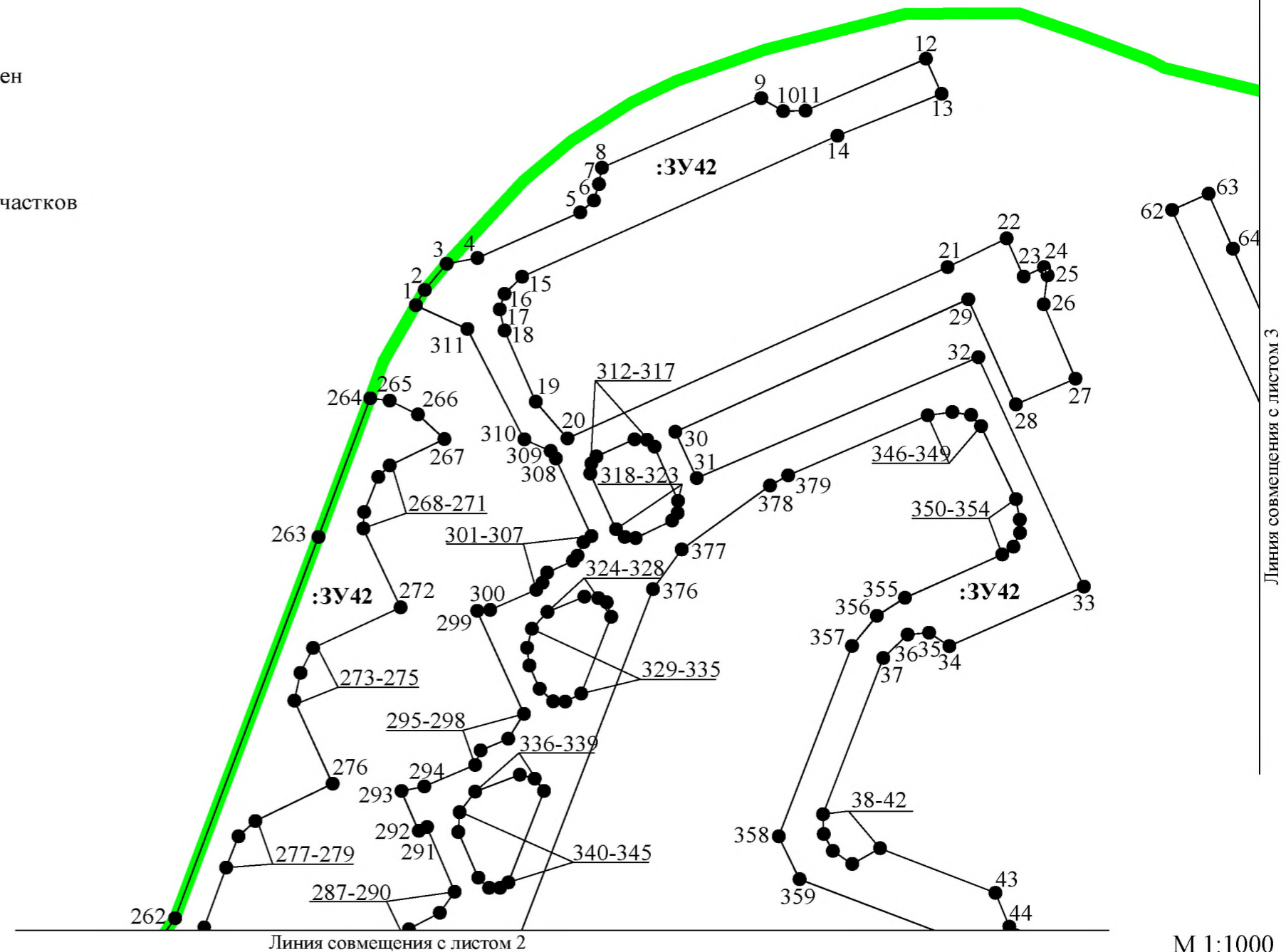
-  - границы территории, в отношении которой утвержден проект межевания территории
-  - границы изменяемых земельных участков
-  - номера характерных точек изменяемых земельных участков
-  - границы образуемых земельных участков
-  - номера характерных точек образуемых земельных участков

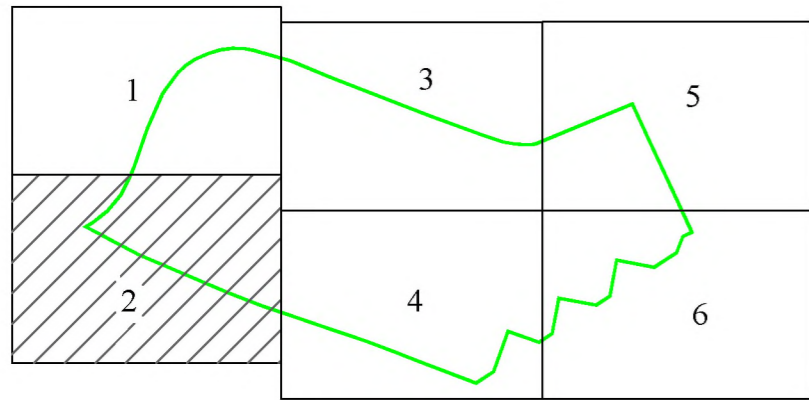
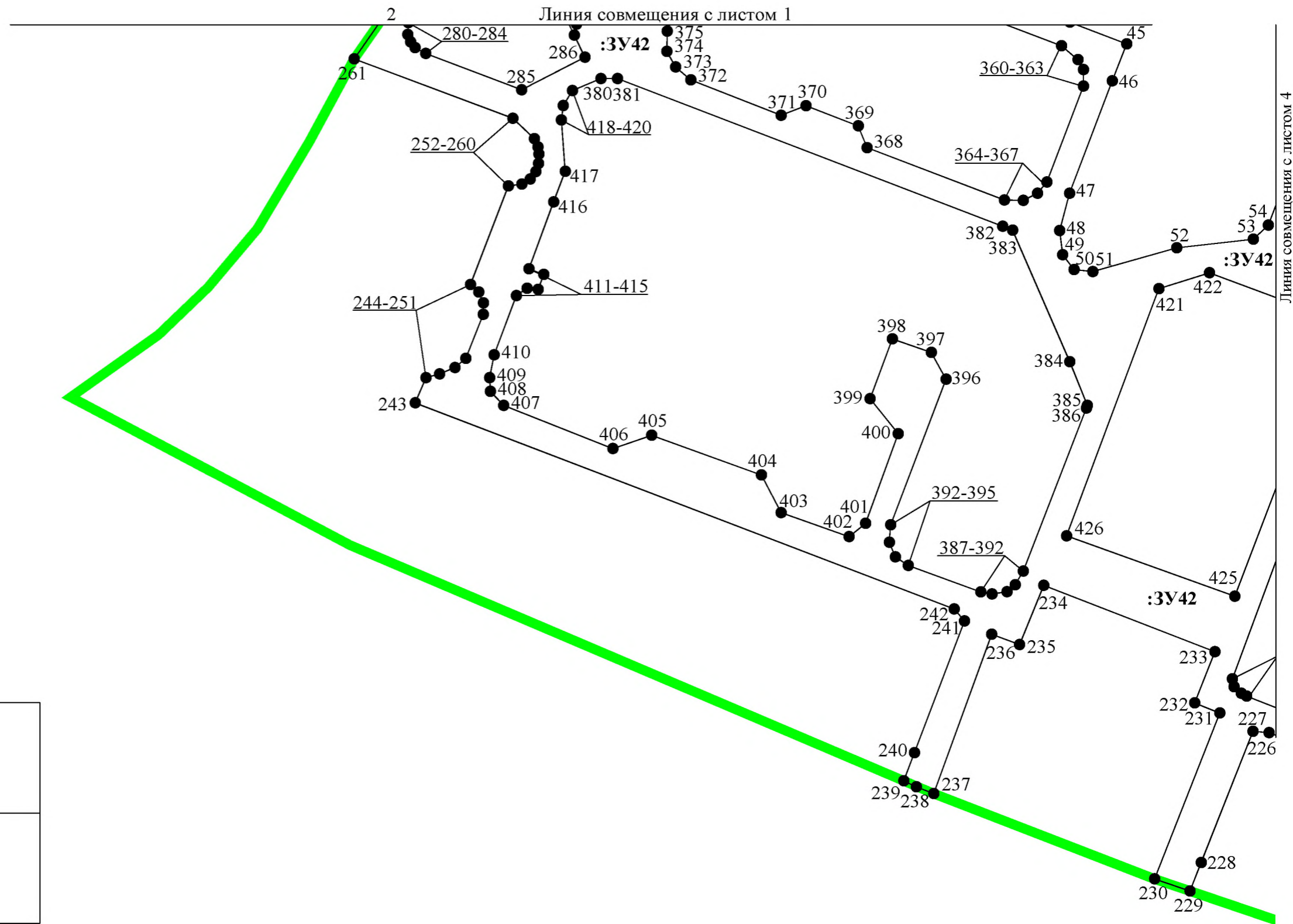
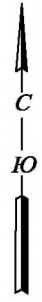
Чертеж межевания территории, отображающий границы образуемых земельных участков




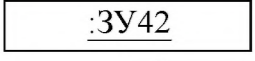

Условные обозначения:

-  - границы территории, в отношении которой утвержден проект межевания территории
-  - границы образуемых земельных участков
-  - номера характерных точек образуемых земельных участков





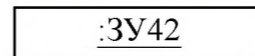
Условные обозначения:

-  - границы территории, в отношении которой утвержден проект межевания территории
-  - границы образуемых земельных участков
-  - номера характерных точек образуемых земельных участков

Условные обозначения:



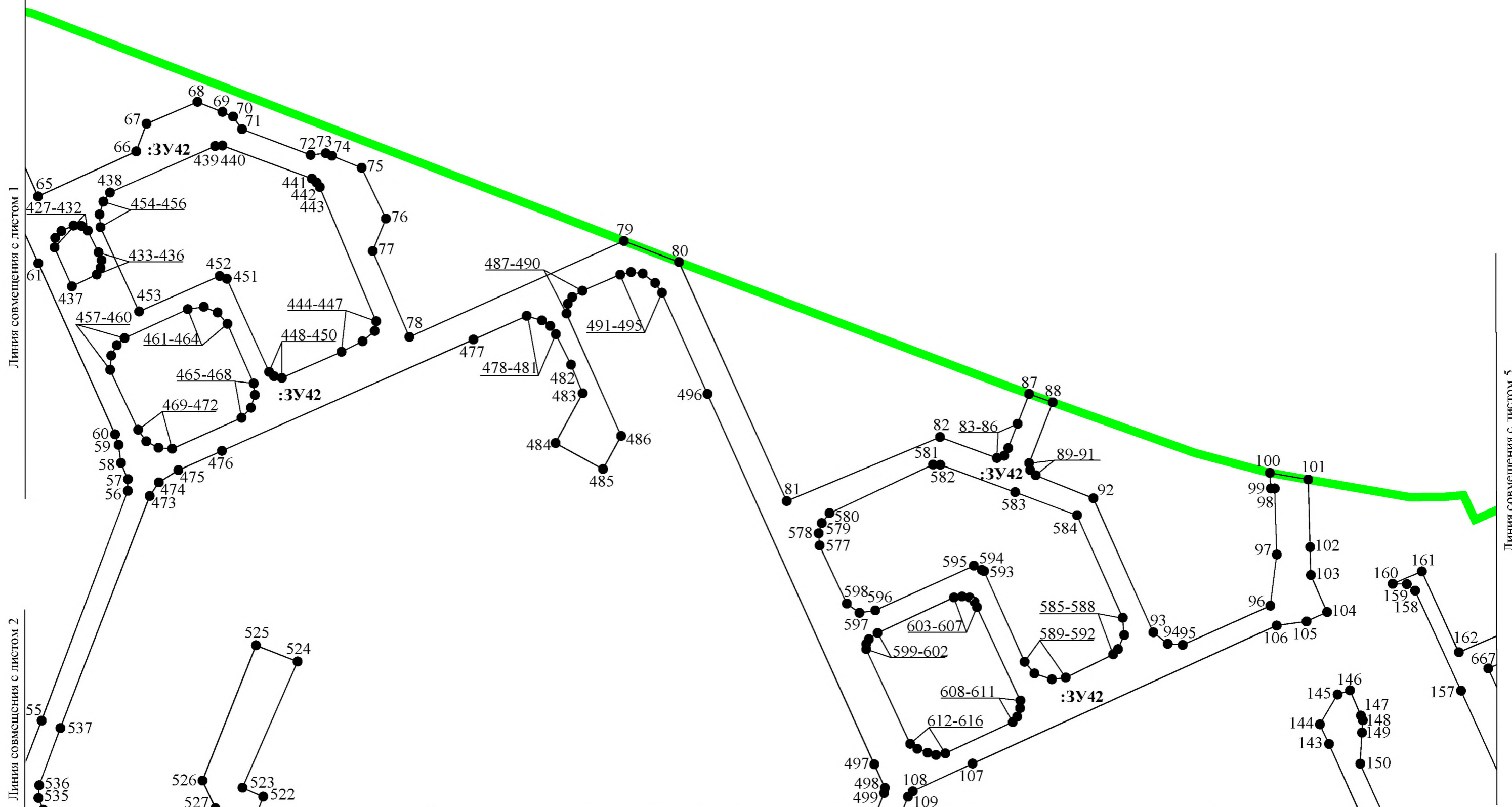
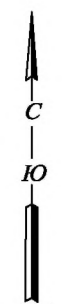
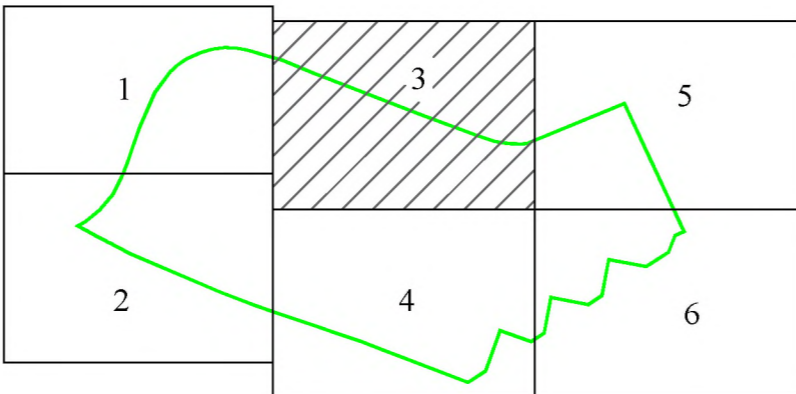
- границы территории, в отношении которой утвержден проект межевания территории



- границы образуемых земельных участков



- номера характерных точек образуемых земельных участков



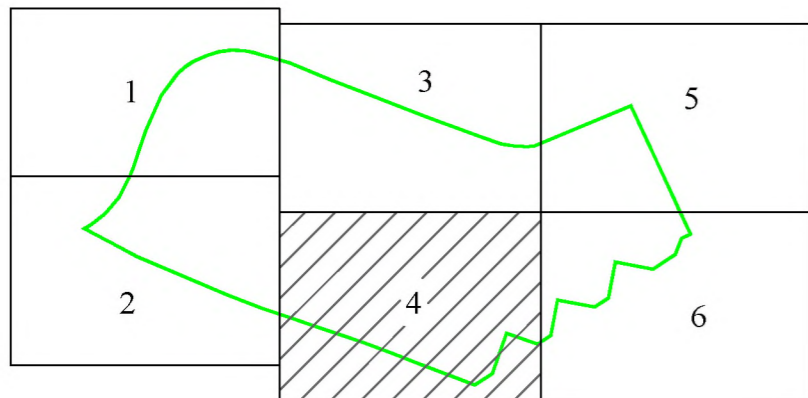
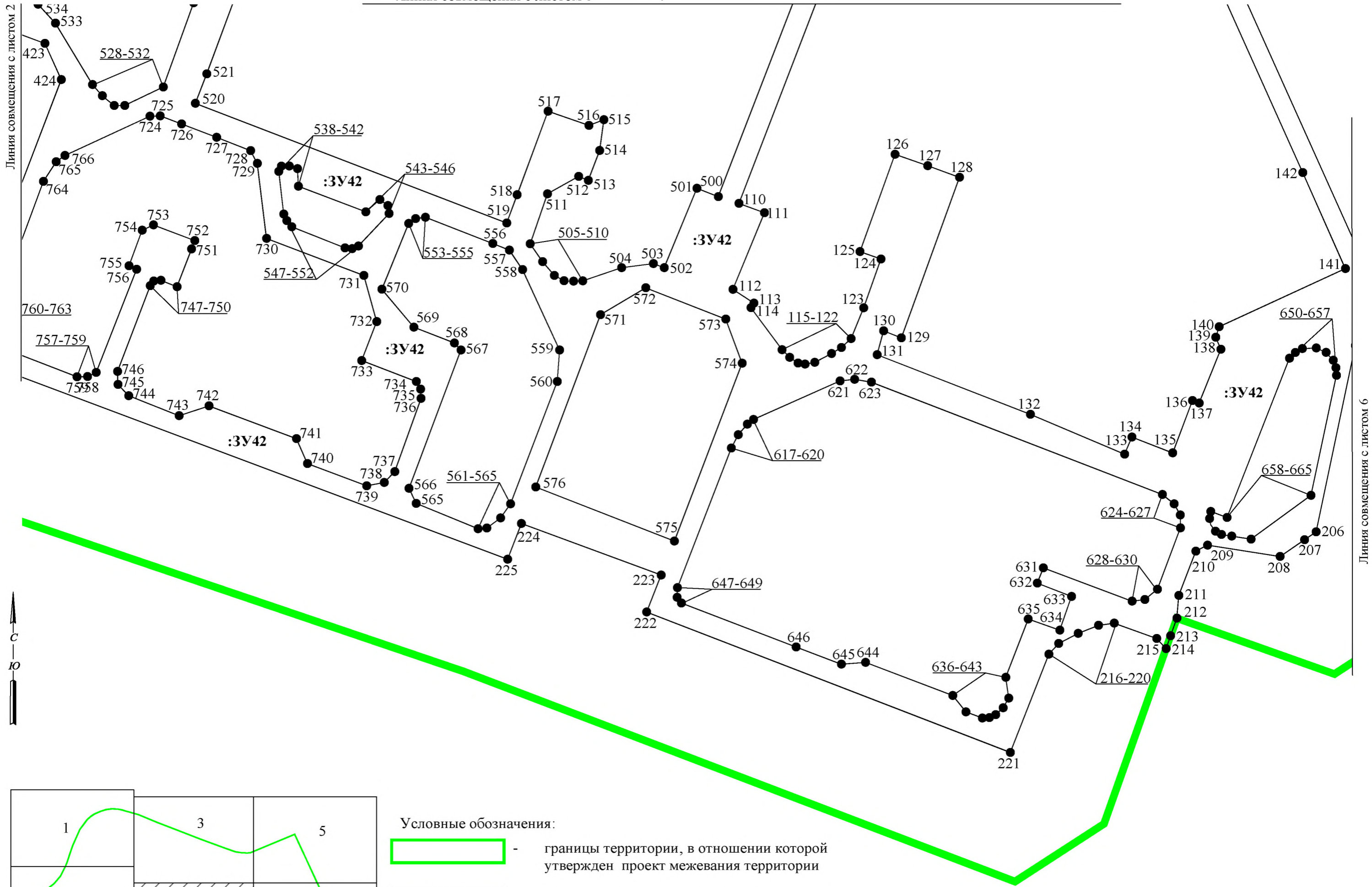
Линия совмещения с листом 1

Линия совмещения с листом 2

Линия совмещения с листом 5

Линия совмещения с листом 4

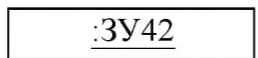
М 1:1000



Условные обозначения:



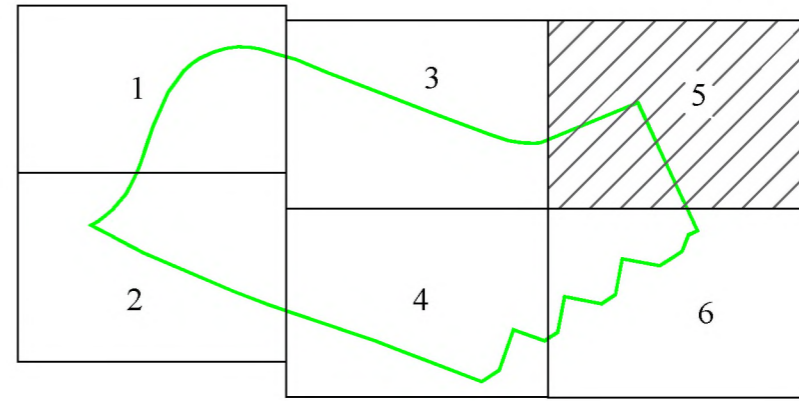
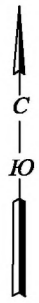
- границы территории, в отношении которой утвержден проект межевания территории




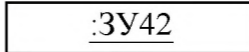

- границы образуемых земельных участков

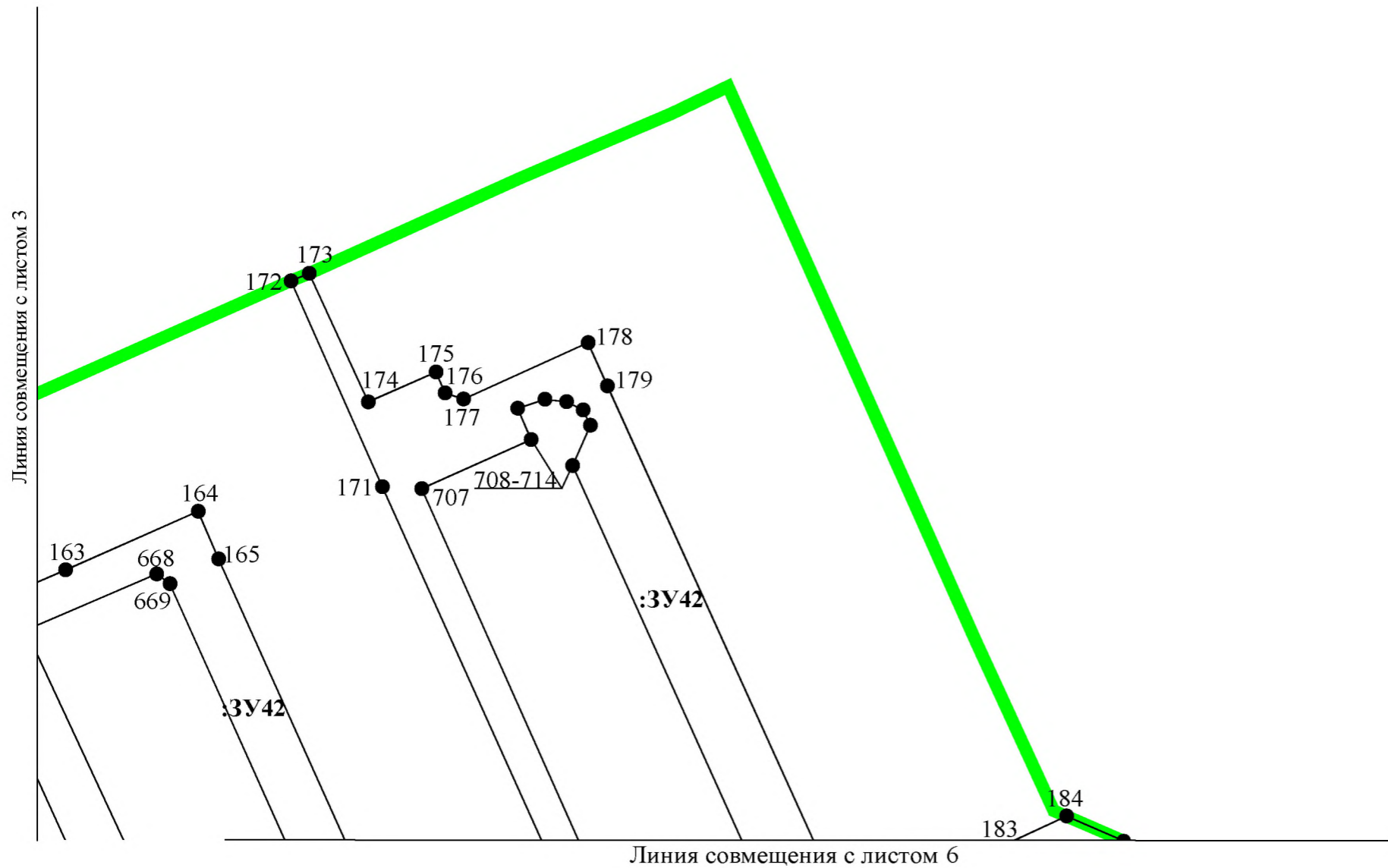


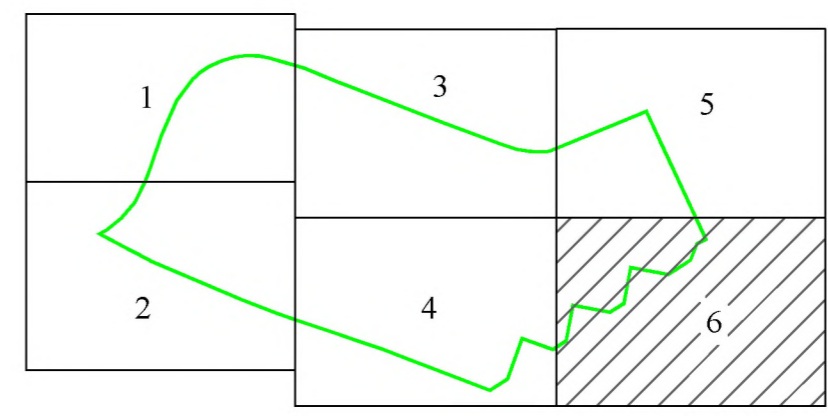
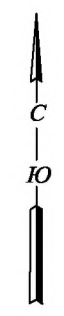
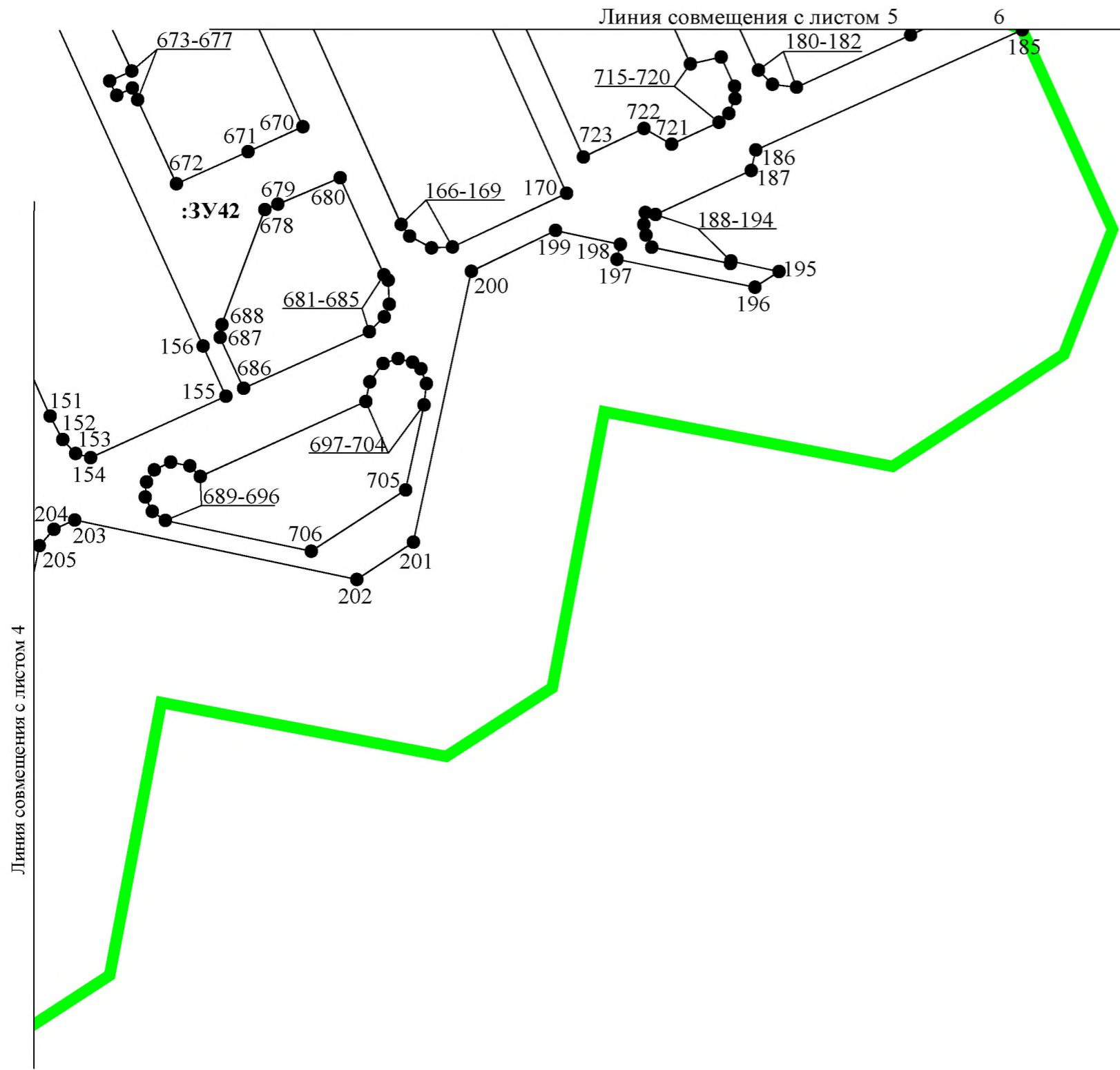
- номера характерных точек образуемых земельных участков




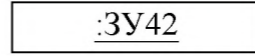

Условные обозначения:

-  - границы территории, в отношении которой утвержден проект межевания территории
-  - границы образуемых земельных участков
-  - номера характерных точек образуемых земельных участков

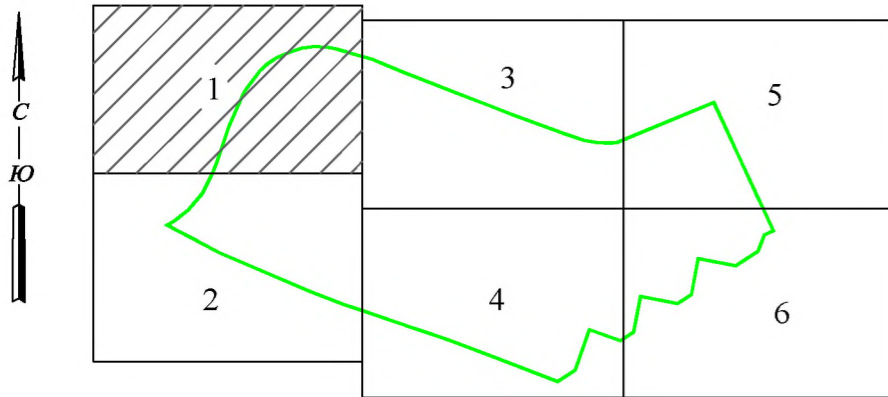









Условные обозначения:

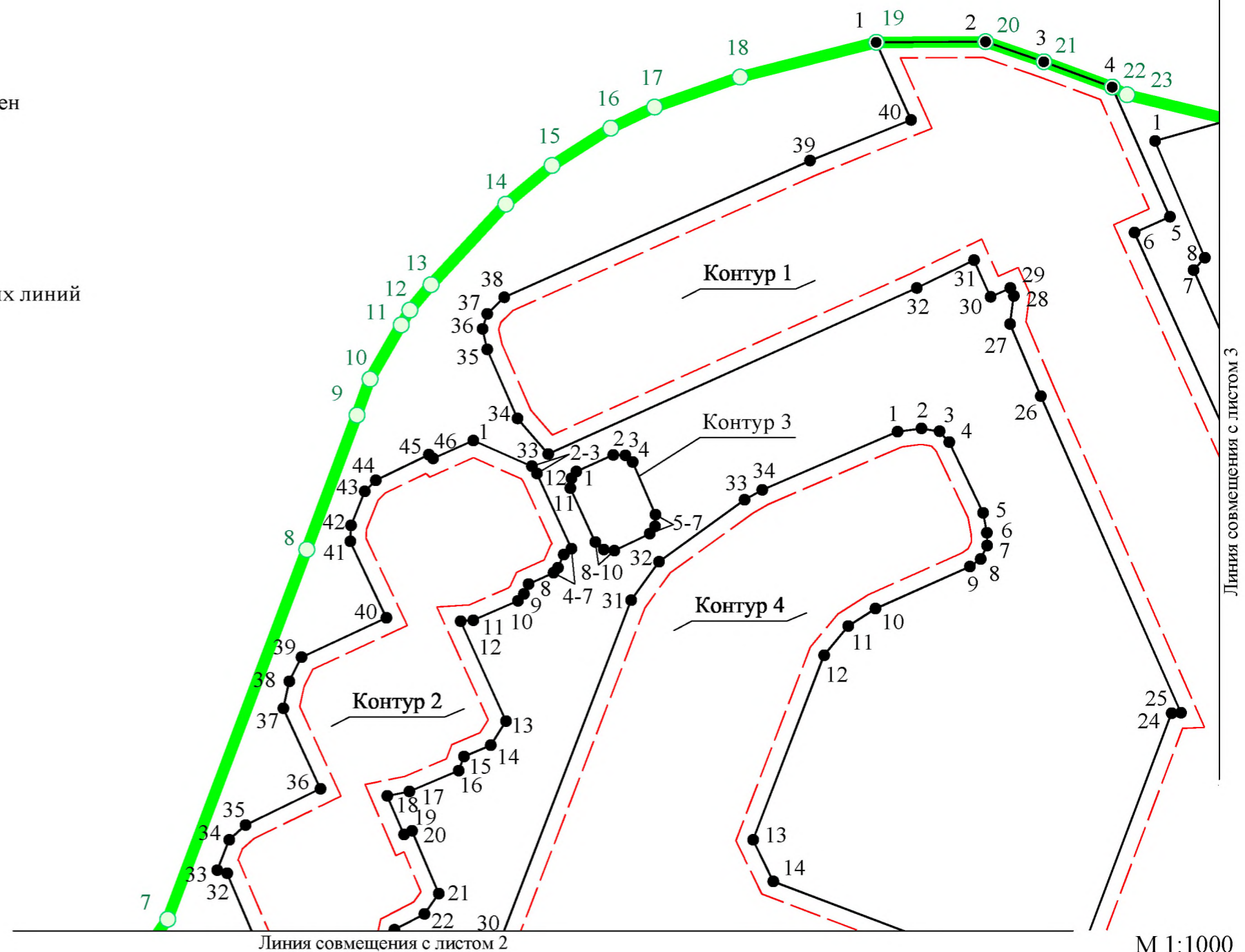
-  - границы территории, в отношении которой утвержден проект межевания территории
-  - границы образуемых земельных участков
-  - номера характерных точек образуемых земельных участков

Чертеж межевания территории, отображающий красные линии, линии отступа от красных линий в целях определения мест допустимого размещения зданий, строений, сооружений



Условные обозначения:

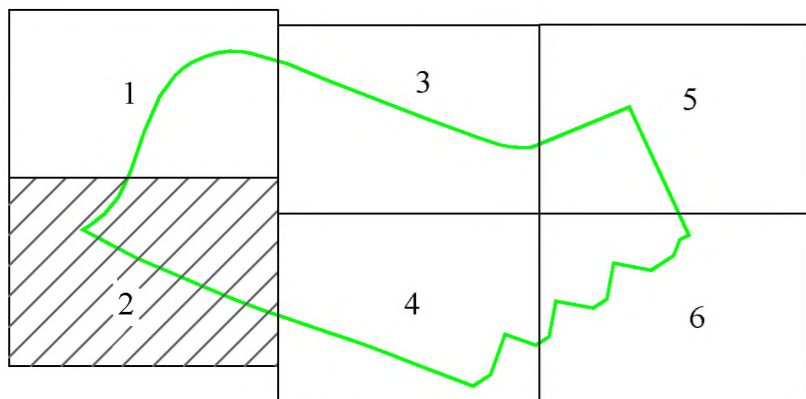
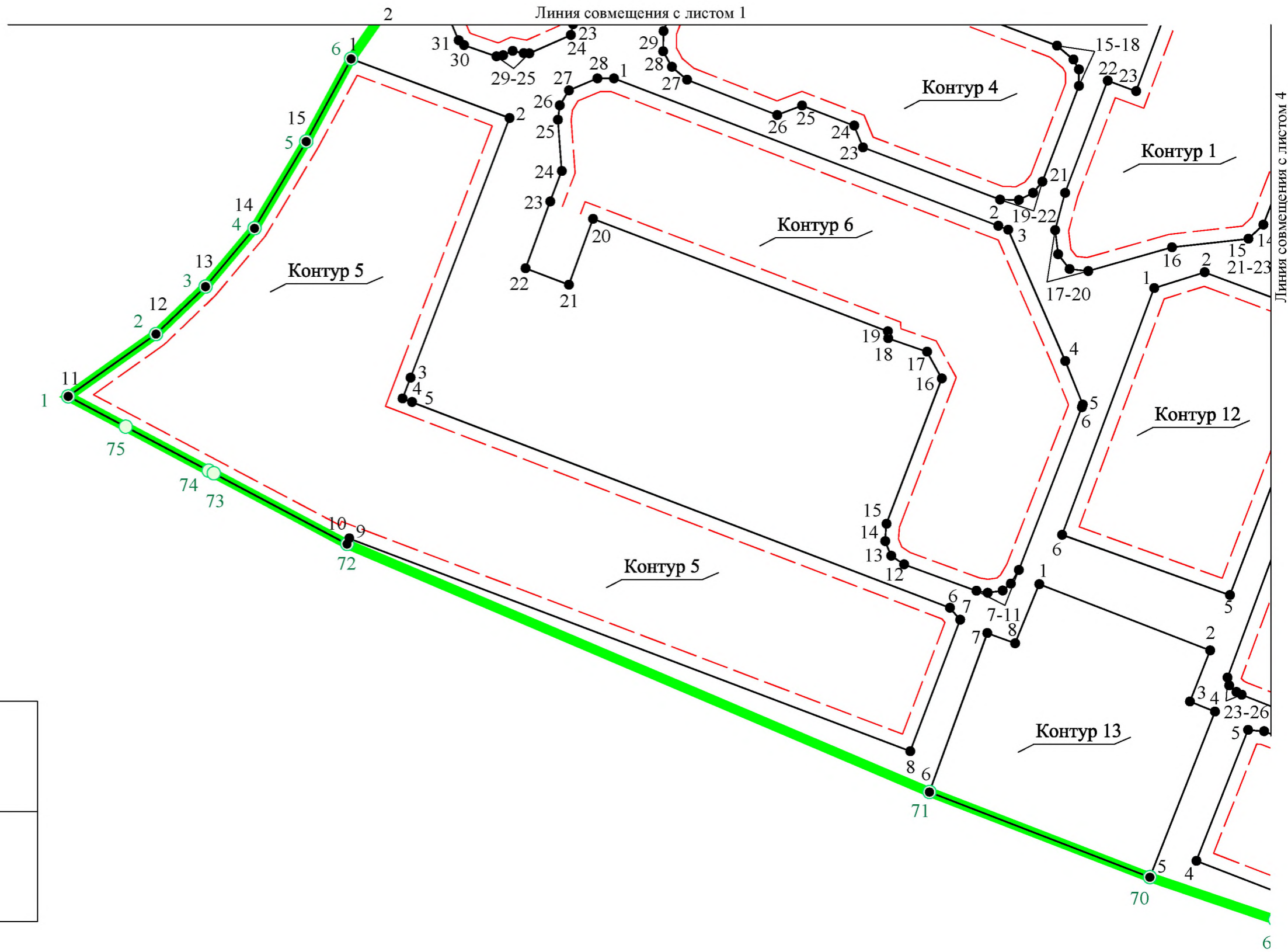
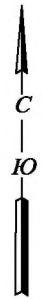
-  - границы территории, в отношении которой утвержден проект межевания территории
-  - номера характерных точек границы территории, в отношении которой утвержден проект межевания территории
-  - устанавливаемые красные линии
-  - номера характерных точек устанавливаемых красных линий
-  - линии отступа от красных линий








Линия совмещения с листом 3

Линия совмещения с листом 2






М 1:1000

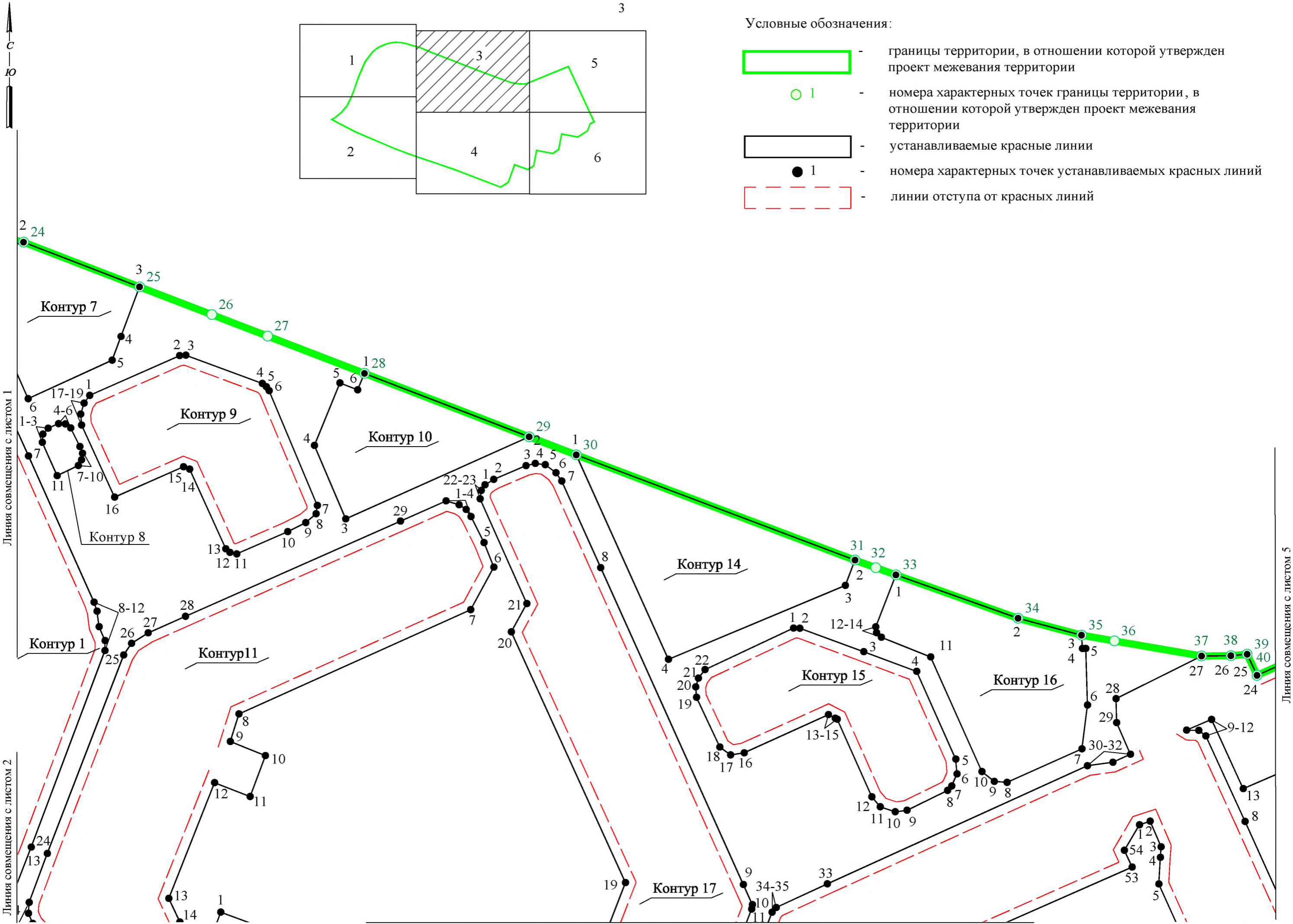
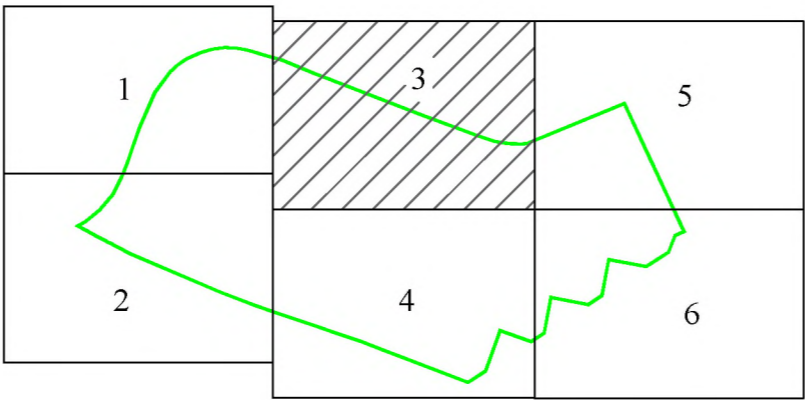


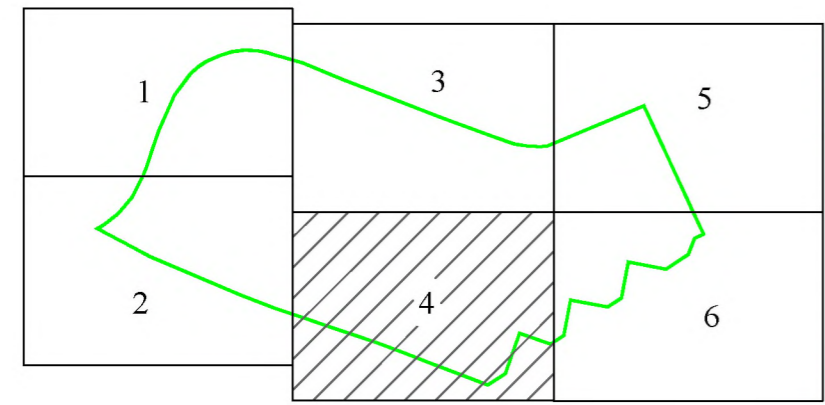
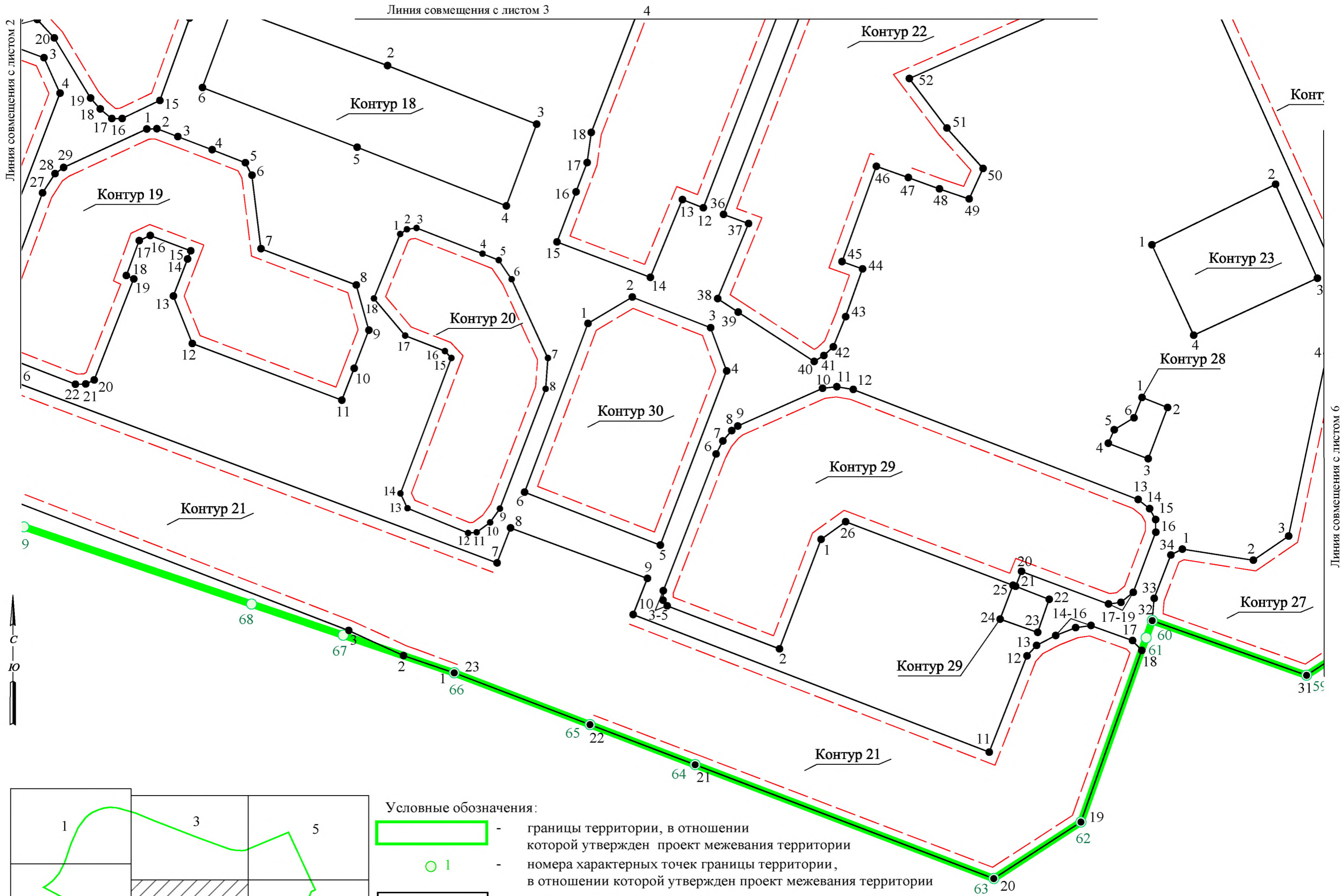
Условные обозначения:

-  - границы территории, в отношении которой утвержден проект межевания территории
-  - номера характерных точек границы территории, в отношении которой утвержден проект межевания территории
-  - устанавливаемые красные линии
-  - номера характерных точек устанавливаемых красных линий
-  - линии отступа от красных линий

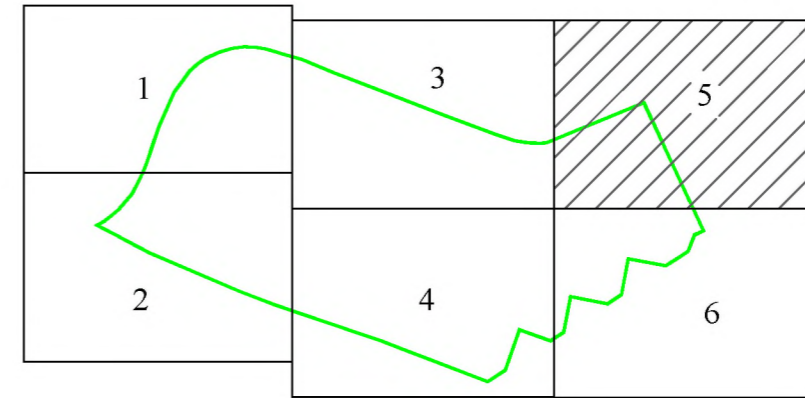
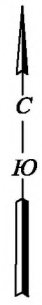
Условные обозначения:

-  - границы территории, в отношении которой утвержден проект межевания территории
-  - номера характерных точек границы территории, в отношении которой утвержден проект межевания территории
-  - устанавливаемые красные линии
-  - номера характерных точек устанавливаемых красных линий
-  - линии отступа от красных линий








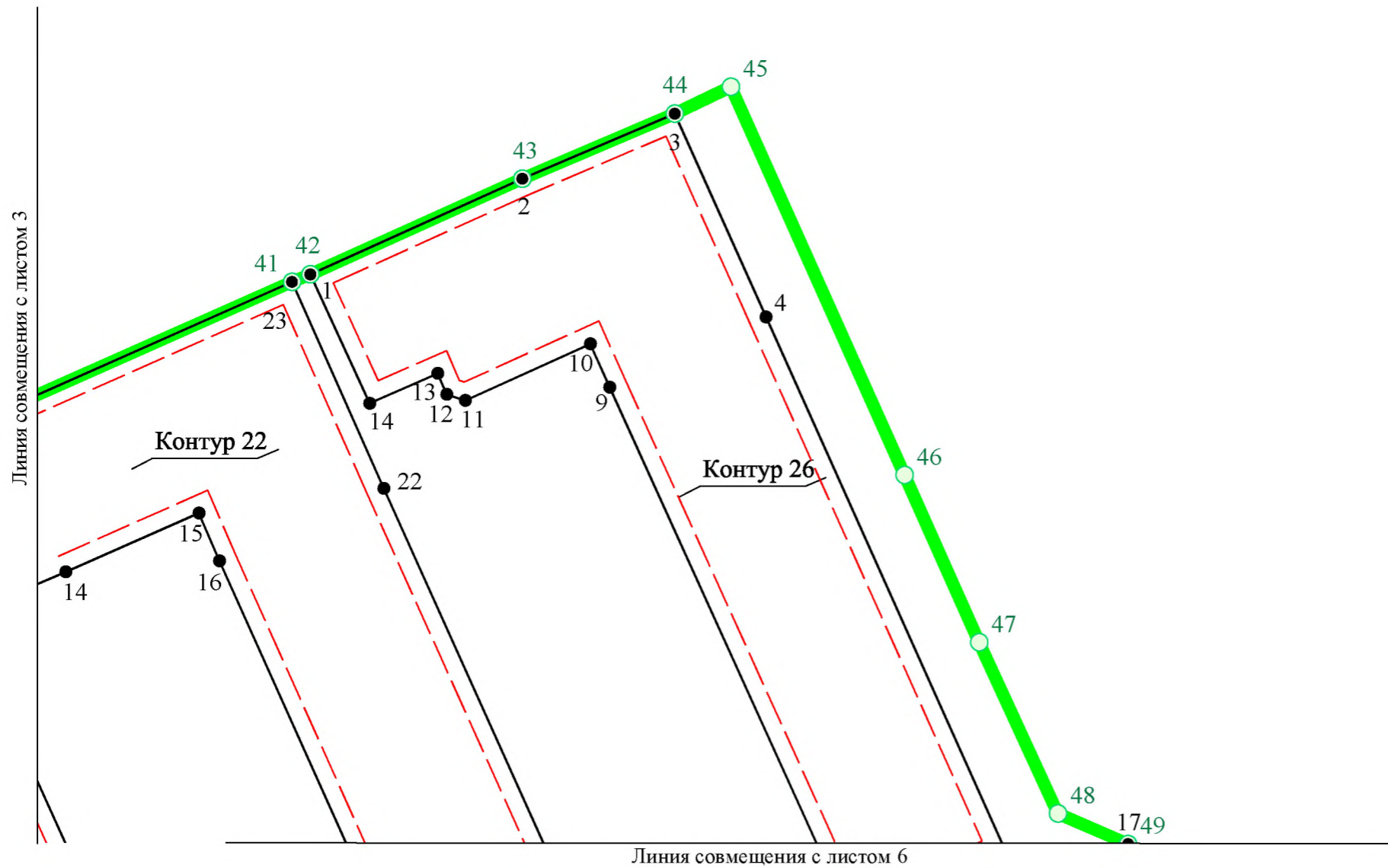


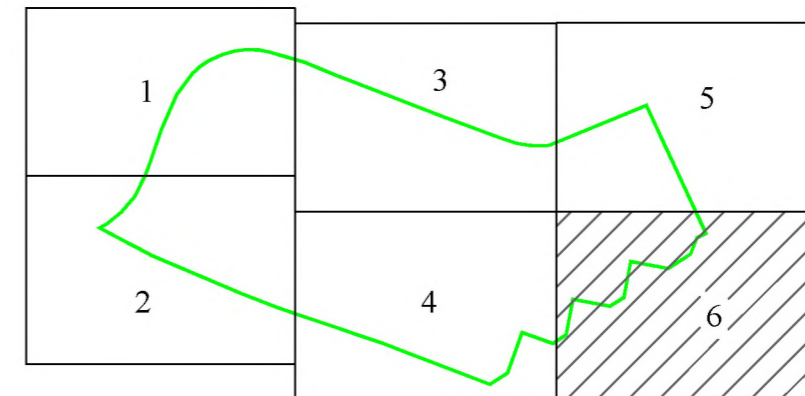
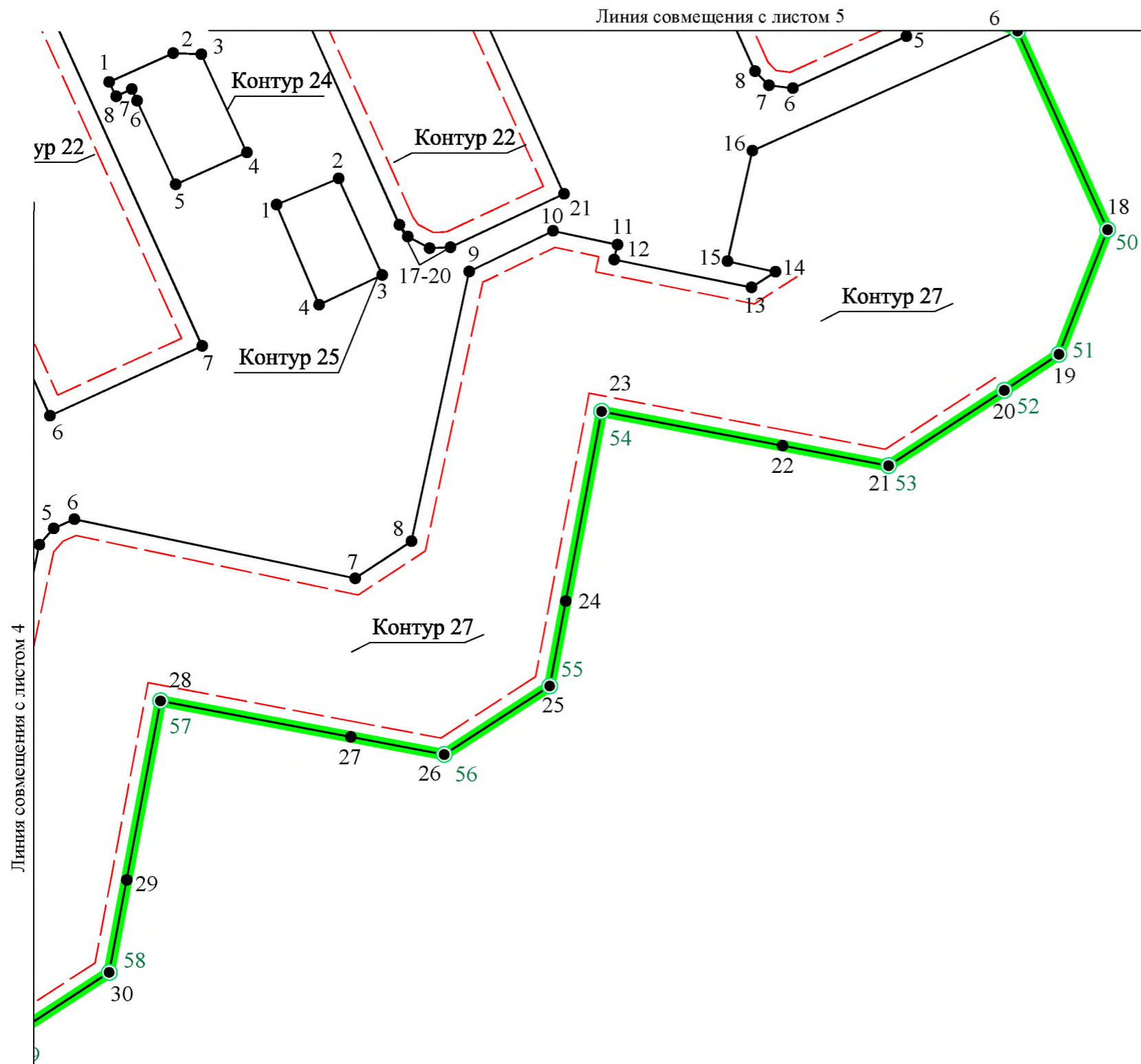
- Условные обозначения:
- границы территории, в отношении которой утвержден проект межевания территории
 - 1 - номера характерных точек границы территории, в отношении которой утвержден проект межевания территории
 - устанавливаемые красные линии
 - 1 - номера характерных точек устанавливаемых красных линий
 - линии отступа от красных линий








Условные обозначения:

-  - границы территории, в отношении которой утвержден проект межевания территории
-  - номера характерных точек границы территории, в отношении которой утвержден проект межевания территории
-  - устанавливаемые красные линии
-  - номера характерных точек устанавливаемых красных линий
-  - линии отступа от красных линий





Условные обозначения:

-  - границы территории, в отношении которой утвержден проект межевания территории
-  - номера характерных точек границы территории, в отношении которой утвержден проект межевания территории
-  - устанавливаемые красные линии
-  - номера характерных точек устанавливаемых красных линий
-  - линии отступа от красных линий

Приложение
к чертежу межевания территории,
отображающему красные линии,
линии отступа от красных линий
в целях определения мест допустимого
размещения зданий, строений, сооружений

Перечень координат характерных точек устанавливаемых красных линий

№ точки	Координаты	
	X	Y
Контур 1		
1	434526,99	2144716,58
2	434527,12	2144737,53
3	434523,27	2144748,67
4	434518,42	2144761,77
5	434493,57	2144772,81
6	434490,56	2144766,04
7	434446,90	2144785,95
8	434402,21	2144805,97
9	434399,49	2144806,87
10	434394,73	2144807,50
11	434390,48	2144809,33
12	434387,43	2144809,30
13	434327,42	2144786,76
14	434311,71	2144780,66
15	434308,55	2144777,26
16	434306,61	2144759,97
17	434301,25	2144741,00
18	434301,70	2144736,77
19	434305,03	2144734,19
20	434310,52	2144733,52
21	434318,94	2144735,74
22	434344,33	2144745,40
23	434341,95	2144751,83
24	434398,56	2144773,14
25	434398,64	2144774,93
26	434459,24	2144748,11
27	434473,05	2144742,21
28	434478,44	2144742,92
29	434479,93	2144742,26
30	434478,24	2144738,47
31	434485,28	2144735,31
32	434479,95	2144724,34
33	434448,17	2144653,78
34	434454,96	2144647,89
35	434468,19	2144642,10
36	434472,13	2144641,20
37	434475,01	2144642,11
38	434478,19	2144645,36

№ точки	Координаты	
	X	Y
39	434504,32	2144703,88
40	434512,14	2144723,25
Контур 2		
1	434450,76	2144639,45
2	434445,81	2144650,65
3	434444,43	2144651,61
4	434430,06	2144658,24
5	434428,89	2144656,74
6	434426,38	2144655,63
7	434425,41	2144654,81
8	434423,25	2144650,00
9	434421,36	2144649,14
10	434420,07	2144648,00
11	434416,33	2144639,41
12	434416,17	2144637,01
13	434397,04	2144645,70
14	434392,42	2144642,79
15	434390,25	2144637,67
16	434387,56	2144636,64
17	434383,56	2144627,20
18	434382,70	2144622,95
19	434375,31	2144626,16
20	434376,03	2144627,71
21	434364,01	2144632,84
22	434360,09	2144630,08
23	434357,11	2144624,35
24	434354,64	2144623,83
25	434350,51	2144614,43
26	434350,57	2144613,16
27	434351,06	2144610,65
28	434350,07	2144608,50
29	434349,83	2144606,96
30	434352,36	2144599,65
31	434353,49	2144598,43
32	434367,91	2144592,30
33	434368,48	2144590,41
34	434374,31	2144592,69
35	434377,11	2144595,82
36	434384,08	2144610,16

№ точки	Координаты	
	X	Y
37	434399,47	2144603,07
38	434404,66	2144604,20
39	434409,24	2144606,52
40	434416,80	2144622,80
41	434431,42	2144615,88
42	434434,47	2144616,04
43	434441,02	2144618,66
44	434443,13	2144620,74
45	434448,05	2144630,94
46	434447,31	2144631,73
Контур 3		
1	434444,82	2144659,16
2	434448,01	2144666,22
3	434447,90	2144668,55
4	434446,63	2144669,94
5	434436,56	2144674,33
6	434434,32	2144674,24
7	434432,90	2144673,23
8	434429,67	2144666,45
9	434429,89	2144664,40
10	434431,29	2144662,79
11	434441,62	2144658,02
12	434443,49	2144658,23
Контур 4		
1	434452,44	2144720,66
2	434453,05	2144725,22
3	434452,50	2144728,69
4	434450,43	2144730,57
5	434436,90	2144737,06
6	434433,09	2144737,78
7	434430,65	2144737,82
8	434428,06	2144736,58
9	434426,61	2144734,50
10	434418,55	2144716,43
11	434415,22	2144711,22
12	434409,64	2144706,59
13	434374,29	2144693,00
14	434366,32	2144696,87
15	434352,26	2144733,93
16	434349,09	2144737,64
17	434346,88	2144738,86
18	434343,13	2144738,88
19	434321,47	2144730,63
20	434318,92	2144728,50
21	434317,31	2144725,27
22	434317,42	2144721,01
23	434329,23	2144690,00
24	434334,15	2144687,98

№ точки	Координаты	
	X	Y
25	434338,70	2144676,18
26	434336,55	2144670,54
27	434344,53	2144650,14
28	434347,44	2144646,73
29	434350,97	2144644,75
30	434355,56	2144644,83
31	434420,17	2144669,65
32	434427,56	2144675,00
33	434439,40	2144691,38
34	434441,31	2144694,76
Контур 5		
1	434349,27	2144574,09
2	434335,88	2144609,94
3	434277,11	2144587,53
4	434272,39	2144585,73
5	434271,58	2144587,86
6	434225,05	2144709,67
7	434222,33	2144712,01
8	434192,58	2144700,69
9	434240,72	2144573,65
10	434239,45	2144573,17
11	434272,89	2144510,03
12	434286,98	2144529,90
13	434297,72	2144541,11
14	434310,91	2144552,21
15	434330,55	2144563,93
Контур 6		
1	434344,84	2144633,60
2	434311,47	2144720,63
3	434310,60	2144722,88
4	434280,88	2144735,80
5	434271,00	2144739,78
6	434270,43	2144739,56
7	434233,58	2144725,29
8	434230,50	2144723,45
9	434228,91	2144721,60
10	434228,44	2144718,22
11	434228,88	2144715,67
12	434234,86	2144699,29
13	434236,81	2144696,37
14	434240,10	2144695,01
15	434244,03	2144695,31
16	434276,93	2144707,83
17	434282,99	2144704,49
18	434286,03	2144695,70
19	434287,59	2144695,62
20	434313,06	2144628,84
21	434298,14	2144623,38

№ точки	Координаты	
	X	Y
22	434301,86	2144613,59
23	434316,98	2144619,14
24	434323,89	2144621,78
25	434335,50	2144620,91
26	434338,72	2144621,34
27	434342,13	2144623,38
28	434344,84	2144629,81
Контур 7		
1	434508,12	2144769,96
2	434512,18	2144784,43
3	434498,53	2144819,87
4	434483,38	2144814,20
5	434476,13	2144811,50
6	434464,38	2144785,83
7	434483,39	2144777,36
8	434485,75	2144779,49
Контур 8		
1	434451,05	2144790,16
2	434453,53	2144790,32
3	434455,35	2144791,93
4	434456,75	2144795,10
5	434456,65	2144797,21
6	434455,43	2144798,83
7	434449,78	2144801,63
8	434447,68	2144802,45
9	434445,68	2144802,15
10	434443,97	2144801,15
11	434440,88	2144794,69
Контур 9		
1	434465,40	2144804,64
2	434477,52	2144832,12
3	434477,64	2144834,04
4	434469,02	2144857,40
5	434468,02	2144858,62
6	434466,80	2144859,46
7	434431,77	2144874,18
8	434429,22	2144873,81
9	434426,52	2144870,62
10	434423,77	2144865,15
11	434416,97	2144849,54
12	434417,40	2144847,46
13	434418,54	2144846,23
14	434442,87	2144835,18
15	434443,60	2144833,31
16	434434,31	2144812,25
17	434456,34	2144802,16
18	434459,67	2144801,90
19	434463,00	2144802,91

№ точки	Координаты	
	X	Y
Контур 10		
1	434472,10	2144888,60
2	434452,74	2144938,90
3	434427,66	2144882,88
4	434450,08	2144873,29
5	434469,17	2144881,08
6	434467,09	2144886,52
Контур 11		
1	434433,15	2144913,52
2	434432,00	2144917,51
3	434430,56	2144919,64
4	434428,39	2144921,14
5	434420,43	2144925,11
6	434412,95	2144928,13
7	434399,92	2144921,03
8	434368,09	2144850,24
9	434359,70	2144847,59
10	434355,36	2144858,33
11	434342,86	2144853,66
12	434347,09	2144842,80
13	434311,77	2144828,81
14	434304,59	2144832,20
15	434280,25	2144823,41
16	434274,92	2144812,26
17	434274,89	2144809,24
18	434277,73	2144805,79
19	434280,95	2144802,96
20	434298,69	2144792,24
21	434304,16	2144787,24
22	434307,20	2144785,92
23	434310,52	2144786,14
24	434325,46	2144791,67
25	434386,10	2144815,03
26	434389,65	2144817,41
27	434392,85	2144822,52
28	434397,91	2144833,90
29	434426,97	2144899,59
Контур 12		
1	434297,38	2144755,92
2	434300,96	2144767,37
3	434292,84	2144789,22
4	434282,40	2144793,95
5	434227,91	2144773,09
6	434241,56	2144735,08
Контур 13		
1	434230,38	2144729,91
2	434215,38	2144768,61
3	434203,81	2144764,03

№ точки	Координаты	
	X	Y
4	434201,53	2144769,71
5	434164,06	2144754,96
6	434183,33	2144705,05
7	434219,30	2144718,15
8	434217,01	2144724,45
Контур 14		
1	434447,22	2144953,30
2	434415,08	2145038,47
3	434407,35	2145035,51
4	434384,77	2144981,45
Контур 15		
1	434394,32	2145019,69
2	434394,28	2145021,57
3	434387,10	2145041,15
4	434381,08	2145057,30
5	434354,32	2145069,23
6	434349,78	2145069,62
7	434346,08	2145068,00
8	434344,74	2145066,76
9	434338,67	2145054,35
10	434338,20	2145050,77
11	434339,74	2145046,19
12	434342,81	2145043,58
13	434366,48	2145033,03
14	434366,80	2145032,41
15	434367,88	2145030,35
16	434356,23	2145004,59
17	434355,58	2145000,46
18	434357,97	2144997,18
19	434373,19	2144990,04
20	434376,35	2144989,81
21	434379,03	2144990,62
22	434381,63	2144992,65
Контур 16		
1	434410,57	2145050,96
2	434397,32	2145088,29
3	434392,16	2145107,67
4	434388,09	2145107,95
5	434388,08	2145108,96
6	434370,82	2145109,50
7	434357,44	2145107,80
8	434347,20	2145084,92
9	434347,51	2145081,00
10	434350,50	2145077,23
11	434385,51	2145061,58
12	434391,53	2145046,52
13	434392,93	2145045,02
14	434394,67	2145044,79

№ точки	Координаты	
	X	Y
Контур 17		
1	434438,06	2144925,42
2	434439,74	2144928,09
3	434443,93	2144937,93
4	434444,59	2144940,78
5	434444,22	2144943,82
6	434441,76	2144947,09
7	434439,21	2144948,85
8	434412,78	2144960,77
9	434316,01	2145004,34
10	434309,84	2145007,11
11	434308,50	2145006,88
12	434248,58	2144983,76
13	434251,00	2144977,58
14	434228,05	2144968,13
15	434238,51	2144940,60
16	434253,28	2144946,21
17	434261,93	2144949,49
18	434270,79	2144950,71
19	434316,60	2144968,33
20	434393,15	2144933,45
21	434401,82	2144938,20
22	434433,81	2144923,91
23	434436,34	2144924,28
Контур 18		
1	434307,56	2144844,68
2	434290,55	2144890,58
3	434273,25	2144934,58
4	434249,14	2144925,66
5	434266,44	2144881,64
6	434284,04	2144835,97
Контур 19		
1	434271,82	2144819,54
2	434271,91	2144822,53
3	434269,58	2144828,70
4	434265,73	2144838,81
5	434261,88	2144848,63
6	434258,19	2144850,57
7	434236,50	2144853,24
8	434225,80	2144881,38
9	434212,48	2144885,07
10	434201,23	2144880,74
11	434191,82	2144877,11
12	434208,54	2144832,99
13	434222,54	2144827,38
14	434233,48	2144831,60
15	434235,87	2144832,52
16	434240,40	2144820,56

№ точки	Координаты	
	X	Y
17	434238,87	2144817,30
18	434228,58	2144813,52
19	434227,57	2144815,70
20	434197,76	2144804,03
21	434196,58	2144801,53
22	434196,52	2144798,50
23	434205,34	2144775,75
24	434205,97	2144774,55
25	434207,47	2144772,93
26	434209,25	2144772,55
27	434252,97	2144788,79
28	434258,65	2144792,47
29	434260,47	2144795,01
Контур 20		
1	434240,85	2144894,33
2	434242,24	2144896,31
3	434242,63	2144899,15
4	434235,04	2144918,63
5	434233,13	2144923,40
6	434227,48	2144927,20
7	434204,24	2144937,92
8	434195,16	2144937,25
9	434159,81	2144923,73
10	434155,73	2144920,85
11	434152,83	2144916,90
12	434152,63	2144914,36
13	434159,95	2144896,47
14	434164,31	2144894,42
15	434204,26	2144909,42
16	434206,31	2144907,53
17	434210,87	2144895,80
18	434221,82	2144886,57
Контур 21		
1	434111,37	2144910,29
2	434116,46	2144895,30
3	434123,85	2144879,14
4	434167,76	2144765,49
5	434197,40	2144777,19
6	434197,09	2144780,82
7	434143,82	2144922,89
8	434154,12	2144926,89
9	434139,25	2144967,26
10	434128,55	2144963,07
11	434087,99	2145068,14
12	434116,37	2145079,28
13	434119,47	2145082,11
14	434122,39	2145087,72
15	434124,70	2145093,61

№ точки	Координаты	
	X	Y
16	434125,34	2145098,13
17	434120,91	2145110,43
18	434117,97	2145113,12
19	434067,36	2145095,20
20	434050,67	2145069,48
21	434084,27	2144981,37
22	434096,10	2144950,34
23	434111,38	2144910,28
Контур 22		
1	434334,26	2145125,37
2	434335,33	2145128,65
3	434327,53	2145132,00
4	434324,30	2145131,76
5	434316,15	2145131,30
6	434230,34	2145169,88
7	434243,75	2145199,17
8	434335,26	2145157,63
9	434361,36	2145145,67
10	434363,07	2145143,49
11	434363,15	2145139,76
12	434366,42	2145147,38
13	434345,27	2145157,07
14	434351,54	2145171,64
15	434361,76	2145194,75
16	434353,47	2145198,33
17	434267,05	2145237,11
18	434264,80	2145238,71
19	434262,58	2145242,90
20	434262,74	2145246,90
21	434273,00	2145268,74
22	434366,04	2145226,85
23	434401,91	2145210,93
24	434379,88	2145161,29
25	434386,34	2145158,29
26	434385,89	2145153,31
27	434385,79	2145144,35
28	434372,76	2145118,21
29	434365,42	2145118,41
30	434355,78	2145122,61
31	434353,35	2145117,23
32	434352,29	2145109,46
33	434316,19	2145030,00
34	434308,99	2145014,39
35	434307,52	2145013,13
36	434246,62	2144989,73
37	434243,92	2144997,11
38	434221,79	2144987,98
39	434217,82	2144994,07

№ точки	Координаты	
	X	Y
40	434203,25	2145016,48
41	434204,97	2145019,31
42	434207,54	2145022,10
43	434216,46	2145025,75
44	434230,55	2145030,74
45	434232,69	2145024,71
46	434260,83	2145034,82
47	434257,50	2145044,28
48	434254,16	2145053,45
49	434251,19	2145062,21
50	434260,18	2145066,33
51	434272,10	2145055,63
52	434286,72	2145044,57
53	434321,32	2145123,13
54	434326,45	2145120,75
Контур 23		
1	434237,66	2145116,15
2	434255,51	2145152,64
3	434227,79	2145164,93
4	434210,99	2145128,45
Контур 24		
1	434294,53	2145181,25
2	434300,07	2145193,59
3	434299,87	2145198,99
4	434280,99	2145207,74
5	434274,83	2145194,06
6	434290,91	2145186,64
7	434293,17	2145185,63
8	434291,78	2145182,60
Контур 25		
1	434270,93	2145213,46
2	434275,97	2145225,40
3	434257,41	2145233,81
4	434251,69	2145221,65
Контур 26		
1	434403,21	2145214,11
2	434419,82	2145250,90
3	434431,11	2145277,35
4	434395,80	2145293,20
5	434303,33	2145334,64
6	434293,33	2145312,78
7	434293,90	2145308,18
8	434296,61	2145305,51
9	434383,59	2145266,07
10	434391,13	2145262,69
11	434381,30	2145240,99
12	434382,39	2145237,77
13	434386,01	2145236,20

№ точки	Координаты	
	X	Y
14	434380,83	2145224,41
Контур 27		
1	434147,88	2145125,11
2	434144,60	2145146,08
3	434151,71	2145156,47
4	434205,56	2145167,83
5	434208,69	2145170,57
6	434210,46	2145174,59
7	434199,08	2145228,59
8	434206,20	2145239,43
9	434258,08	2145250,52
10	434265,89	2145266,64
11	434263,25	2145279,02
12	434260,38	2145278,41
13	434255,04	2145304,80
14	434258,02	2145309,45
15	434260,05	2145300,22
16	434281,31	2145304,98
17	434304,32	2145356,02
18	434266,12	2145373,33
19	434242,17	2145363,97
20	434235,22	2145353,46
21	434220,75	2145331,20
22	434224,61	2145310,78
23	434231,18	2145276,00
24	434194,72	2145269,11
25	434178,38	2145266,02
26	434165,20	2145245,73
27	434168,60	2145227,72
28	434175,51	2145191,16
29	434141,06	2145184,64
30	434123,31	2145181,28
31	434110,65	2145161,79
32	434126,78	2145116,25
33	434133,33	2145116,81
34	434146,15	2145121,72
Контур 28		
1	434192,62	2145113,24
2	434189,66	2145120,76
3	434174,52	2145115,05
4	434179,11	2145103,26
5	434183,1	2145105,02
6	434186,61	2145110,83
Контур 29		
1	434150,75	2145018,52
2	434118,45	2145006,24
3	434131,16	2144973,11
4	434132,78	2144971,86

№ точки	Координаты	
	X	Y
5	434135,58	2144971,96
6	434175,92	2144987,54
7	434179,78	2144989,54
8	434182,84	2144992,15
9	434184,2	2144993,91
10	434195,32	2145018,93
11	434195,81	2145023,12
12	434194,97	2145028,01
13	434162,52	2145112,06
14	434159,81	2145115,46
15	434156,58	2145117,25
16	434152,87	2145117,28
17	434135,14	2145110,62
18	434132,16	2145106,99
19	434131,69	2145103,31

№ точки	Координаты	
	X	Y
20	434141,3	2145077,67
21	434136,9	2145075,93
22	434133,06	2145085,81
23	434123,31	2145082,43
24	434127,23	2145071,35
25	434137,2	2145075,15
26	434155,96	2145025,78
Контур 30		
1	434214,48	2144949,75
2	434222,23	2144962,80
3	434213,20	2144985,91
4	434200,45	2144990,66
5	434149,04	2144971,08
6	434164,68	2144931,03