



ООО «Геосервис»
Россия, 197198, г. Санкт-Петербург,
Малый проспект ПС, дом 5, литер Б,
помещение 301
тел./ факс: +7 (812) 456-70-86
e-mail: officegeo@geo-sz.ru
официальный сайт www.geo-sz.ru
ИНН 7813522944

Внесение изменений в проект планировки и проект межевания территории «Вынос существующей однопутной железнодорожной дороги на участке станция Калище-станция Копорье Октябрьской железной дороги в связи с предстоящим строительством Ленинградской атомной электростанции-2 (ЛАЭС-2)»

**ПРОЕКТ МЕЖЕВАНИЯ ТЕРРИТОРИИ.
ОСНОВНАЯ ЧАСТЬ**

Главный инженер

Руководитель проектов



Е.Н. Ечикова

Е.Р. Зюбан

**Санкт-Петербург
2020 г.**

Оглавление

Текстовая часть

1.1 Перечень образуемых земельных участков	3
1.2 Перечень образуемых частей земельных участков	15
2. Перечень координат характерных точек образуемых земельных участков	31
3. Сведения о границах территории, применительно к которой осуществляется подготовка проекта межевания, содержащие перечень координат характерных точек таких границ в системе координат, используемой для ведения Единого государственного реестра недвижимости	43
4. Вид разрешенного использования образуемых земельных участков, предназначенных для размещения линейных объектов и объектов капитального строительства, проектируемых в составе линейного объекта, а также существующих земельных участков, занятых линейными объектами и объектами капитального строительства, входящими в состав линейных объектов, в соответствии с проектом планировки территории	57

Графическая часть

1. Чертеж межевания территории	61
--------------------------------------	----

1.1 Перечень образуемых земельных участков

Таблица 1

Условный номер образуемого земельного участка	Номера характерных точек образуемого	Кадастровый номер земельного участка, из которого образуется земельный участок	Площадь образуемого/ изменяемого земельного участка, кв.м	Способ образования земельного участка	Отнесение образуемого земельного участка к территории общего пользования	Категория земель	Сведения о необходимости перевода земельного участка из состава земель одной
1	2	3	4	5	6	7	8
:3У1	1-25	-	44104	Образование земельного участка из земель, находящихся в государственной или муниципальной собственности	Отнесен	Земли промышленности, энергетики, транспорта, связи, радиовещания, телевидения, информатики, земли для обеспечения космической деятельности, земли обороны, безопасности и земли иного специального назначения	Перевод не требуется
:3У2	1-5	-	1893	Образование земельного участка из земель, находящихся в государственной или муниципальной собственности	Отнесен	Земли промышленности, энергетики, транспорта, связи, радиовещания, телевидения, информатики, земли для обеспечения космической деятельности, земли обороны, безопасности и земли иного специального назначения	Перевод не требуется

1	2	3	4	5	6	7	8
:3У3	1-7	-	2682	Образование земельного участка из земель, находящихся в государственной или муниципальной собственности	Отнесен	Земли промышленности, энергетики, транспорта, связи, радиовещания, телевидения, информатики, земли для обеспечения космической деятельности, земли обороны, безопасности и земли иного специального назначения	Перевод не требуется
:3У4	1-12	-	6413	Образование земельного участка из земель, находящихся в государственной или муниципальной собственности	Отнесен	Земли населённых пунктов	Перевод не требуется
:3У5	1-5	-	1821	Образование земельного участка из земель, находящихся в государственной или муниципальной собственности	Отнесен	Земли населённых пунктов	Перевод не требуется
:3У6	1-5	47:15:0109001:1446	2483	Образование путём раздела земельного участка с кадастровым номером 47:15:0109001:1446	Отнесен	Земли населённых пунктов	Перевод не требуется
:3У7	1-5	47:15:0109001:1444	885	Образование путём раздела земельного участка с кадастровым номером 47:15:0109001:1444	Отнесен	Земли населённых пунктов	Перевод не требуется

1	2	3	4	5	6	7	8
:ЗУ8	1-13	-	4793	Образование земельного участка из земель, находящихся в государственной или муниципальной собственности	Отнесен	Земли населённых пунктов	Перевод не требуется
:ЗУ9	1-13	-	1818	Образование земельного участка из земель, находящихся в государственной или муниципальной собственности	Отнесен	Земли населённых пунктов	Перевод не требуется
:ЗУ10	1-4	47:15:0000000:25543	187	Образование путём раздела земельного участка с кадастровым номером 47:15:0000000:25543	Отнесен	Земли населённых пунктов	Перевод не требуется
:ЗУ11	1-4	47:15:0000000:25543	105	Образование путём раздела земельного участка с кадастровым номером 47:15:0000000:25543	Отнесен	Земли населённых пунктов	Перевод не требуется
:ЗУ12	1-4	-	443	Образование земельного участка из земель, находящихся в государственной или муниципальной собственности	Отнесен	Земли населённых пунктов	Перевод не требуется

1	2	3	4	5	6	7	8
:ЗУ13	1-4	-	253	Образование земельного участка из земель, находящихся в государственной или муниципальной собственности	Отнесен	Земли населённых пунктов	Перевод не требуется
:ЗУ14	1-84	47:15:0000000:25112	262598	Образование путём раздела земельного участка с кадастровым номером 47:15:0000000:25112	Отнесен	Земли населённых пунктов	Перевод не требуется
:ЗУ15	1-6	47:15:0000000:25112	11	Образование путём раздела земельного участка с кадастровым номером 47:15:0000000:25112	Отнесен	Земли населённых пунктов	Перевод не требуется
:ЗУ16	1-5	-	594	Образование земельного участка из земель, находящихся в государственной или муниципальной собственности	Отнесен	Земли населённых пунктов	Перевод не требуется
:ЗУ17	1-5	-	399	Образование земельного участка из земель, находящихся в государственной или муниципальной собственности	Отнесен	Земли населённых пунктов	Перевод не требуется
:ЗУ18	1-4	-	340	Образование земельного участка из земель, находящихся	Отнесен	Земли населённых пунктов	Перевод не требуется

1	2	3	4	5	6	7	8
				в государственной или муниципальной собственности			
:ЗУ19	1-4	-	129	Образование земельного участка из земель, находящихся в государственной или муниципальной собственности	Отнесен	Земли населённых пунктов	Перевод не требуется
:ЗУ20	1-4	-	206	Образование земельного участка из земель, находящихся в государственной или муниципальной собственности	Отнесен	Земли населённых пунктов	Перевод не требуется
:ЗУ21	1-4	-	98	Образование земельного участка из земель, находящихся в государственной или муниципальной собственности	Отнесен	Земли населённых пунктов	Перевод не требуется
:ЗУ22	1-4	-	192	Образование земельного участка из земель, находящихся в государственной или муниципальной собственности	Отнесен	Земли населённых пунктов	Перевод не требуется

1	2	3	4	5	6	7	8
:ЗУ23	1-4	-	345	Образование земельного участка из земель, находящихся в государственной или муниципальной собственности	Отнесен	Земли промышленности, энергетики, транспорта, связи, радиовещания, телевидения, информатики, земли для обеспечения космической деятельности, земли обороны, безопасности и земли иного специального назначения	Перевод не требуется
:ЗУ24	1-9	-	4687	Образование земельного участка из земель, находящихся в государственной или муниципальной собственности	Отнесен	Земли промышленности, энергетики, транспорта, связи, радиовещания, телевидения, информатики, земли для обеспечения космической деятельности, земли обороны, безопасности и земли иного специального назначения	Перевод не требуется
:ЗУ25	1-18	47:14:0731001:5	4202	Образование путём раздела земельного участка с кадастровым номером 47:14:0731001:5	Отнесен	Земли промышленности, энергетики, транспорта, связи, радиовещания, телевидения, информатики, земли для обеспечения космической деятельности, земли обороны, безопасности и земли иного специального назначения	Перевод требуется

1	2	3	4	5	6	7	8
:ЗУ26	1-9	-	13531	Образование земельного участка из земель, находящихся в государственной или муниципальной собственности	Отнесен	Земли промышленности, энергетики, транспорта, связи, радиовещания, телевидения, информатики, земли для обеспечения космической деятельности, земли обороны, безопасности и земли иного специального назначения	Перевод не требуется
:ЗУ27	1-16	-	35627	Образование земельного участка из земель, находящихся в государственной или муниципальной собственности	Отнесен	Земли промышленности, энергетики, транспорта, связи, радиовещания, телевидения, информатики, земли для обеспечения космической деятельности, земли обороны, безопасности и земли иного специального назначения	Перевод не требуется
:ЗУ28	1-5	-	19	Образование земельного участка из земель, находящихся в государственной или муниципальной собственности	Отнесен	Земли населённых пунктов	Перевод не требуется
:ЗУ29	1-7	-	1324	Образование земельного участка из земель, находящихся в государственной или муниципальной собственности	Отнесен	Земли населённых пунктов	Перевод не требуется

1	2	3	4	5	6	7	8
:ЗУ30	1-13	-	4341	Образование земельного участка из земель, находящихся в государственной или муниципальной собственности	Отнесен	Земли населённых пунктов	Перевод не требуется
:ЗУ31	1-18	-	3942	Образование земельного участка из земель, находящихся в государственной или муниципальной собственности	Отнесен	Земли населённых пунктов	Перевод не требуется
:ЗУ32	1-6	-	328	Образование земельного участка из земель, находящихся в государственной или муниципальной собственности	Отнесен	Земли населённых пунктов	Перевод не требуется
:ЗУ33	1-6	-	8965	Образование земельного участка из земель, находящихся в государственной или муниципальной собственности	Отнесен	Земли населённых пунктов	Перевод не требуется
:ЗУ34	1-16	-	15176	Образование земельного участка из земель, находящихся в государственной или муниципальной собственности	Отнесен	Земли населённых пунктов	Перевод не требуется

1	2	3	4	5	6	7	8
:ЗУ35	1-80	-	59233	Образование земельного участка из земель, находящихся в государственной или муниципальной собственности	Отнесен	Земли населённых пунктов	Перевод не требуется
:ЗУ36	1-63	47:15:0111009:28	6081	Образование путём раздела земельного участка с кадастровым номером 47:15:0111009:28	Отнесен	Земли населённых пунктов	Перевод не требуется
:ЗУ37	1-20	-	2442	Образование земельного участка из земель, находящихся в государственной или муниципальной собственности	Отнесен	Земли промышленности, энергетики, транспорта, связи, радиовещания, телевидения, информатики, земли для обеспечения космической деятельности, земли обороны, безопасности и земли иного специального назначения	Перевод не требуется
:ЗУ38	1-14	-	1392	Образование земельного участка из земель, находящихся в государственной или муниципальной собственности	Отнесен	Земли промышленности, энергетики, транспорта, связи, радиовещания, телевидения, информатики, земли для обеспечения космической деятельности, земли обороны, безопасности и земли иного специального назначения	Перевод не требуется

1	2	3	4	5	6	7	8
:ЗУ39	1-12	-	2047	Образование земельного участка из земель, находящихся в государственной или муниципальной собственности	Отнесен	Земли промышленности, энергетики, транспорта, связи, радиовещания, телевидения, информатики, земли для обеспечения космической деятельности, земли обороны, безопасности и земли иного специального назначения	Перевод не требуется
:ЗУ40	1-14	-	370	Образование земельного участка из земель, находящихся в государственной или муниципальной собственности	Отнесен	Земли промышленности, энергетики, транспорта, связи, радиовещания, телевидения, информатики, земли для обеспечения космической деятельности, земли обороны, безопасности и земли иного специального назначения	Перевод не требуется
:ЗУ41	1-5	47:14:0000000:39664	1526	Образование путём раздела земельного участка с кадастровым номером 47:14:0000000:39664	Отнесен	Земли промышленности, энергетики, транспорта, связи, радиовещания, телевидения, информатики, земли для обеспечения космической деятельности, земли обороны, безопасности и земли иного специального назначения	Перевод не требуется

1	2	3	4	5	6	7	8
:ЗУ42	1-3	47:15:0111006:319	1	Образование путём раздела земельного участка с кадастровым номером 47:15:0111006:319	Отнесен	Земли населённых пунктов	Перевод не требуется
:ЗУ43	1-7	-	9	Образование земельного участка из земель, находящихся в государственной или муниципальной собственности	Отнесен	Земли населённых пунктов	Перевод не требуется
:ЗУ44	1-3	47:15:0111006:319	1	Образование путём раздела земельного участка с кадастровым номером 47:15:0111006:319	Отнесен	Земли населённых пунктов	Перевод не требуется
:ЗУ45	1-3	-	287	Образование земельного участка из земель, находящихся в государственной или муниципальной собственности	Отнесен	Земли населённых пунктов	Перевод не требуется
:ЗУ46	1-20	-	33522	Образование земельного участка из земель, находящихся в государственной или муниципальной собственности	Отнесен	Земли промышленности, энергетики, транспорта, связи, радиовещания, телевидения, информатики, земли для обеспечения космической деятельности, земли обороны, безопасности и земли иного специального назначения	Перевод не требуется

1	2	3	4	5	6	7	8
:ЗУ47	1-41	47:15:0109001:12	74104	Образование путём раздела земельного участка с кадастровым номером 47:15:0109001:12	Отнесен	Земли населённых пунктов	Перевод не требуется
:ЗУ48	1-15	47:15:0112004:17	14749	Образование путём раздела земельного участка с кадастровым номером 47:15:0112004:17	Отнесен	Земли населённых пунктов	Перевод не требуется
:ЗУ49	1-41	47:14:0700000:1	348661	Образование путём раздела земельного участка с кадастровым номером 47:14:0700000:1	Отнесен	Земли промышленности, энергетики, транспорта, связи, радиовещания, телевидения, информатики, земли для обеспечения космической деятельности, земли обороны, безопасности и земли иного специального назначения	Перевод не требуется

1.2 Перечень образуемых частей земельных участков

Таблица 2

Условный номер образуемого земельного участка	Площадь, кв.м
47:14:0000000:32/чзу1	9014
47:14:0000000:39214/чзу1	128
47:15:0109001:1445/чзу1	11966
47:15:0109001:1446/чзу1	3248
47:14:0000000:32/чзу2	472
47:14:0000000:32/чзу3	214
47:14:0000000:32/чзу4	29324
47:14:0000000:39664/ чзу1	3968
47:14:0000000:32/чзу5	44
47:14:0000000:32/чзу6	84
47:14:0000000:32/чзу7	10112
47:14:0000000:32/чзу8	8166
47:14:0000000:32/чзу9	6290
47:14:0000000:39664/ чзу2	10117
47:14:0000000:39664/ чзу4	15637
47:14:0000000:32/чзу10	1073
47:14:0000000:32/чзу11	15208
47:14:0000000:32/чзу12	9505
47:14:0000000:32/чзу13	14284
47:14:0000000:32/чзу14	93
47:14:0000000:32/чзу15	177
47:14:0000000:32/чзу16	7654
47:14:0000000:32/чзу17	214
47:14:0000000:32/чзу18	406
47:14:0000000:32/чзу19	127
47:14:0000000:32/чзу20	129
47:14:0000000:32/чзу21	6630
47:14:0000000:32/чзу22	114
47:14:0000000:32/чзу23	155
47:14:0000000:32/чзу24	3175
47:14:0000000:32/чзу25	1125
47:15:0112004:17/чзу1	219
47:15:0109001:12/чзу1	203
47:15:0112003:23/чзу1	206
47:15:0111001:118/чзу1	213
:3У14/чзу1	4643
:3У14/чзу2	4278
:3У41/чзу1	1526

Целевое назначение лесов, вид (виды) разрешенного использования лесного участка, количественные и качественные характеристики лесного участка, сведения о нахождении лесного участка в границах особо защитных участков лесов

В связи с вступлением в силу Федерального закона от 03.08.2018 года № 342-ФЗ «О внесении изменений в Градостроительный кодекс Российской Федерации и отдельные законодательные акты Российской Федерации», также в соответствии с ч. 1 ст. 70.1 Лесного кодекса Российской Федерации при проектировании лесных участков осуществляется подготовка проектной документации лесных участков, за исключением случаев проектирования лесных участков в целях размещения линейных объектов.

В соответствии с п. 10.1 ст. 1 Градостроительного кодекса Российской Федерации к линейным объектам относятся линии электропередачи, линии связи (в том числе линейно-кабельные сооружения), трубопроводы, автомобильные дороги, железнодорожные линии и другие подобные сооружения. Проектируемый объект – железная дорога, в таком случае в соответствии со статьей 11.3 Земельного кодекса Российской Федерации образование лесных участков в целях размещения линейных объектов осуществляется на основании утвержденного проекта межевания территории. Подготовка проектных документов на испрашиваемые лесные участки из состава земель лесного фонда предусмотрена на этапе проведения кадастровых работ перед строительством объекта с целью оформления правоотношений, предусмотренных ч. 6 ст. 70.1 Лесного кодекса Российской Федерации.

В соответствии с выпиской из государственного лесного реестра, проектируемый объект расположен на землях лесного фонда Ломоносовского лесничества, Копорского участкового лесничества, Сосновоборского участкового лесничества, Приморского участкового лесничества.

В таблице 3 приведены количественные и качественные характеристики образуемых лесных участков.

Таблица 3

Наименование лесничества/наименование участкового лесничества	№ кв.	№ выд.	Площадь, га	Состав насаждения	Класс возраста / возраст	Класс бонитета	Полнота	Запас на 1 га	Общий запас древесины куб.м. на участке	Доп. сведения (ОЗУ)	Целевое назначение	Категория защитных лесов
47:14:0000000:32/чзу1												
Ломоносовское / Приморское	33	4(ч.)	0,0963	100лс	3/30	2	0,6	101	10		Защитные леса	Леса, выполняющие функции защиты природных и иных объектов (леса, расположенные в защитных зонах лесов)
	34	4(ч.)	0,4436	5Б1Ос3Олс1С	6/55	2	0,7	172	76			
		5(ч.)	0,3560	7СЗБ	3/60	2	0,7	197	70			
		70(ч.)	0,0055	Просека, ш. 4 м	-	-	-	-	-	-		
Итого:			0,9014						156			
47:14:0000000:32/чзу2												
Ломоносовское / Сосновоборское	115	28 (ч.)	0,0472	Трасса ЛЭП, ш. 120 м	-	-	-	-	-		Защитные леса	Леса, расположенные в водоохранных зонах
Итого:			0,0472						-			

Наименование лесничества/ наименование участкового лес- ничества	№ кв.	№ выд.	Площадь, га	Состав насаждения	Класс возраста / возраст	Класс бонитета	Полнота	Запас на 1 га	Общий запас древесины куб. м. на участке	Доп. сведения (ОЗУ)	Целевое назначение	Категория защитных лесов
47:14:0000000:32/чзу3												
Ломоносовское / Сосновоборское	115	28.1 (ч.)	0,0214	Трасса ЛЭП, ш. 120 м	-	-	-	-	-		Защитные леса	Леса, расположенные в водоохранных зонах
Итого:			0,0214						-			

Наименование лесничества/наименование участкового лесничества	№ кв.	№ выд.	Площадь, га	Состав насаждения	Класс возраста / возраст	Класс бонитета	Полнота	Запас на 1 га	Общий запас древесины куб.м. на участке	Доп. сведения (ОЗУ)	Целевое назначение	Категория защитных лесов	
47:14:0000000:32/чзу4													
Ломоносовское / Сосновоборское	114	6(ч.)	0,0588	7С3Б+С+Е	6/110	4	0,7	197	12		Защитные леса	Леса, выполняющие функции защиты природных и иных объектов (леса, расположенные в защитных зонах лесов)	
		11(ч.)	1,6203	9С1Б+С	6/120	5А	0,4	77	125				
		38(ч.)	0,0630	3С3С1Е3Б	7/130	4	0,6	169	11				
		1(ч.)	0,6438	Трасса ЛЭП, ш. 150	-					-		Эксплуатационные леса	
		7(ч.)	0,5465	3С3С1Е3Б	7/130	4	0,6	169	92				
Итого:			2,9324						240				
47:14:0000000:32/чзу5													
Ломоносовское / Сосновоборское	136	20(ч.)	0,0044	4Б2Олч4Е+С	9/85	3	0,6	172	1		Эксплуатационные леса		
Итого:			0,0044						1				

Наименование лесничества/ наименование участкового лесничества	№ кв.	№ выд.	Площадь, га	Состав насаждения	Класс возраста/ возраст	Класс бонитета	Полнота	Запас на 1 га	Общий запас древесины куб.м. на участке	Доп. сведения (ОЗУ)	Целевое назначение	Категория защитных лесов
47:14:0000000:32/чзуб												
Ломоносовское / Сосновоборское	136	20 (ч.)	0,0084	4Б2Олч4Е+С	9/85	3	0,6	172	1		Эксплуатационные леса	
Итого:			0,0084						1			

Наименование лесничества/ наименование	№ кв.	№ выд.	Площадь, га	Состав насаждения	Класс возраста / возраст	Класс бонитета	Полнота	Запас на 1 га	Общий запас древесины куб.м. на участке	Доп. сведения (ОЗУ)	Целевое назначение	Категория защитных лесов
47:14:0000000:32/чзу7												
Ломоносовское / Сосновоборское	158	14(ч.)	0,0078	6Б3Олч1Олс Сомк. л/к под пол. 10Е	3/30 27	3	0,7 0,4	85 15	1		Защитные леса	Леса, выполняющие функции защиты природных и иных объектов (леса, расположенные в защитных зонах лесов)
		15(ч.)	0,2219	4Е4Б2Олч+Б	2/27	3	0,6	70	16			
		20(ч.)	0,0932	Л/к 8С2Б	1/12	3	0,6	9	1			
		21(ч.)	0,1497	6Б2Ос2Е+Олс+С	4/40	3	0,8	122	18			
		27(ч.)	0,4640	6Б2Ос1Олс1Е+Олч	4/40	2	0,7	144	67			
		65(ч.)	0,0746	Дорога, ш. 60 м	-	-	-	-	-	-		
Итого:			1,0112						103			
47:14:0000000:32/чзу8												
Ломоносовское / Сосновоборское	158	14(ч.)	0,0130	6Б3Олч1Олс Сомк. л/к под пол. 10Е	3/30 27	3	0,7 0,4	85 15	1		Защитные леса	Леса, выполняющие функции защиты природных и иных объектов (леса, расположенные в защитных зонах лесов)
		15(ч.)	0,2878	4Е4Б2Олч+Б	2/27	3	0,6	70	20			
		20(ч.)	0,0618	Л/к 8С2Б	1/12	3	0,6	9	1			
		21(ч.)	0,1414	6Б2Ос2Е+Олс+С	4/40	3	0,8	122	17			
		27(ч.)	0,3126	6Б2Ос1Олс1Е+Олч	4/40	2	0,7	144	45			
Итого:			0,8166						84			

Наименование лесничества/наименование	№ кв.	№ выд.	Площадь, га	Состав насаждения	Класс возраста / возраст	Класс бонитета	Полнога	Запас на 1 га	Общий запас древесины куб.м. на участке	Доп. сведения (ОЗУ)	Целевое назначение	Категория защитных лесов
47:14:0000000:32/чзу9												
Ломоносовское / Сосновоборское	158	19(ч.)	0,2194	5Б3Ос1С1Е+Е	9/90	2	0,5	175	38		Защитные леса	Леса, выполняющие функции защиты природных и иных объектов (леса, расположенные в защитных полосах лесов)
		26(ч.)	0,4096	5Б3Олс1Олч1Е+С	4/40	3	0,7	107	44			
Итого:			0,6290						82			
47:14:0000000:32/чзу10												
Ломоносовское / Сосновоборское	158	21(ч.)	0,0210	6Б2Ос2Е+Олс+С	4/40	3	0,8	122	3		Защитные леса	Леса, выполняющие функции защиты природных и иных объектов (леса, расположенные в защитных зонах лесов)
		22(ч.)	0,0250	4Е1С5Б+Ос	6/110	3	0,6	261	7			
		27(ч.)	0,0402	6Б2Ос1Олс1Е+Олч	4/40	2	0,7	144	6			
		28(ч.)	0,0211	Л/к 3Л1Е1С5Б+С	3/50	3	0,6	153	3			
Итого:			0,1073						19			
47:14:0000000:32/чзу11												
Ломоносовское / Сосновоборское	158	27(ч.)	0,0139	6Б2Ос1Олс1Е+Олс	4/40	2	0,7	144	2		Защитные леса	Леса, выполняющие функции защиты природных и иных объектов (леса, расположенные в защитных зонах лесов)
		28(ч.)	0,0348	Л/к 3Л1Е1С5Б+С	3/50	3	0,6	153	5			
		33(ч.)	0,2529	5Е2С3Б+Ос+Е	5/90	3	0,6	230	55			
		34(ч.)	0,2106	9С1Б+С	6/110	5А	0,5	96	20			
		38(ч.)	0,1648	5Е2С3Б+Е	5/90	3	0,5	217	36			
		41(ч.)	0,2454	3Е2С5Б+Ос	5/90	3	0,5	217	53			

Наименование лесничества/ наименование	№ кв.	№ выд.	Площадь, га	Состав насаждения	Класс возраста / возраст	Класс бонитета	Полнота	Запас на 1 га	Общий запас древесины куб.м. на участке	Доп. сведения (ОЗУ)	Целевое назначение	Категория защитных лесов
Ломоносовское / Сосновоборское	180	5(ч.)	0,2630	7С3Б+Олч+Е+Е	6/110	4	0,7	237	62		Защитные леса	Леса, выполняющие функции защиты природных и иных объектов (леса, расположенные в защитных зонах лесов)
		7(ч.)	0,0175	7Б3С+Е	9/90	3	0,8	213	4			
		12(ч.)	0,3307	3Е2Е1С4Б+Ос	5/90	3	0,6	230	76			
		47(ч.)	0,0011	Просека, ш. 4 м	-	-	-	-	-	-		Эксплуатацион ные леса
Итого:			1,5208						313			
47:14:0000000:32/чзу12												
Ломоносовское / Сосновоборское	158	27(ч.)	0,0103	6Б2Ос1Олс1Е	4/40	2	0,7	144	1		Защитные леса	Леса, выполняющие функции защиты природных и иных объектов (леса, расположенные в защитных зонах лесов)
		33(ч.)	0,0316	5Е2С3Б+Ос+Е	5/90	3	0,6	230	7			
		34(ч.)	0,3638	9С1Б+С	6/110	5А	0,5	96	35			
		38(ч.)	0,1868	5Е2С3Б+Е	5/90	3	0,5	217	41			
		41(ч.)	0,1298	3Е2С5Б+Ос	5/90	3	0,5	217	28			

Наименование лесничества/ наименование	№ кв.	№ выд.	Площадь, га	Состав насаждения	Класс возраста / возраст	Класс бонитета	Полнота	Запас на 1 га	Общий запас древесины куб.м. на участке	Доп. сведения (ОЗУ)	Целевое назначение	Категория защитных лесов
Ломоносовское/ Сосновоборское	180	5(ч.)	0,1691	7С3Б+Олч+Е+Е	6/110	4	0,7	237	40		Защитные леса	Леса, выполняющие функции защиты природных и иных объектов (леса, расположенные в защитных зонах лесов)
		7(ч.)	0,0010	7Б3С+Е	9/90	3	0,8	213	-			
		12(ч.)	0,0515	3Е2Е1С4Б+Ос	5/90	3	0,6	230	12			
		47(ч.)	0,0066	Просека, ш. 4 м	-	-	-	-	-	-		Эксплуатацио нные леса
Итого:			0,9505						164			
47:14:0000000:32/чзу13												
Ломоносовское / Сосновоборское	158	36(ч.)	0,1765	5Б2Олч1Ос1Олс1Е	4/40	2	0,7	131	23		Защитные леса	Леса, выполняющие функции защиты природных и иных объектов (леса, расположенные в защитных зонах лесов)
		37(ч.)	0,3234	5Е2С3Б+Ос+Е	5/90	3	0,5	217	70			
		40(ч.)	0,0349	10С+Б	5/90	4	0,6	217	8			
	180	37(ч.)	0,3737	8С2С	5/90	5	0,7	160	60		Защитные леса	Леса, выполняющие функции защиты природных и иных объектов (леса, расположенные в защитных зонах лесов)
		38(ч.)	0,1991	4Е1С5Б+Олч	5/100	4	0,7	232	46			
		39(ч.)	0,3096	5Е1С4Б+Ос+Е	5/100	3	0,6	245	76			
		47(ч.)	0,0112	Просека, ш. 4 м	-	-	-	-	-	-		Эксплуатацио нные леса
	Итого:			1,4284						283		

Наименование лесничества/ наименование	№ кв.	№ выд.	Площадь, га	Состав насаждения	Класс возраста/ возраст	Класс бонитета	Полнота	Запас на 1 га	Общий запас древесины куб.м. на участке	Доп. сведения (ОЗУ)	Целевое назначение	Категория защитных лесов	
47:14:0000000:32/чзу14													
Ломоносовское / Сосновоборское	180	16 (ч.)	0,0093	4Б3Олч2С1Е+ Е	11/110	4	0,5	123	1		Эксплуатационные леса		
Итого:			0,0093						1				
47:14:0000000:32/чзу15													
Ломоносовское / Сосновоборское	180	16 (ч.)	0,0177	4Б3Олч2С1Е+ Е	11/110	4	0,5	123	2		Эксплуатационные леса		
Итого:			0,0177						2				

Наименование лесничества/ наименование	№ кв.	№ выд.	Площадь, га	Состав насаждения	Класс возраста / возраст	Класс бонитета	Полнота	Запас на 1 га	Общий запас древесины куб.м. на участке	Доп. сведения (ОЗУ)	Целевое назначение	Категория защитных лесов
47:14:0000000:32/чзу16												
Ломоносовское / Сосновоборское	198	7(ч.)	0,1089	5Ос3Б1С1Е	7/70	2	0,7	249	27		Эксплуатационные леса	
		8(ч.)	0,0521	5Б1Ос2Е2С	8/75	3	0,6	172	9			
		11(ч.)	0,2089	Л/к 10Е Ест. воз. в л/к 7Б3Ос+Олс+С	1/11 15	2	0,4	- 31	6			
		14(ч.)	0,2916	5С3Б1Ос1Олс	5/85	3	0,7	237	69			
		16(ч.)	0,1021	Л/к 4Е4Б2Ос+Олс	2/22	3	0,6	49	5			
		19(ч.)	0,0012	3С3Е4Б+Ос	5/85	2	0,6	215	-			
		30(ч.)	0,0006	Просека	-	-	-	-	-			
Итого:			0,7654						116			

Наименование лесничества/ наименование	№ кв.	№ выд.	Площадь, га	Состав насаждения	Класс возраста / возраст	Класс бонитета	Полнота	Запас на 1 га	Общий запас древесины куб.м. на участке	Доп. сведения (ОЗУ)	Целевое назначение	Категория защитных лесов
47:14:0000000:32/чзу17												
Ломоносовское / Сосновоборское	198	2 (ч.)	0,0214	Трасс ЛЭП, ш. 230 м	-	-	-	-	-		Эксплуатационные леса	
Итого:			0,0214						-			
47:14:0000000:32/чзу18												
Ломоносовское / Сосновоборское	198	2 (ч.)	0,0406	Трасс ЛЭП, ш. 230 м	-	-	-	-	-		Эксплуатационные леса	
Итого:			0,0406						-			
47:14:0000000:32/чзу19												
Ломоносовское / Сосновоборское	216	12(ч.)	0,0127	4ЕЗС2Б1Ос+Олс	4/80	3	0,6	230	3		Эксплуатационные леса	
Итого:			0,0127						3			

Наименование лесничества/ наименование	№ кв.	№ выд.	Площадь, га	Состав насаждения	Класс возраста / возраст	Класс бонитета	Полнога	Запас на 1 га	Общий запас древесины куб.м. на участке	Доп. сведения (ОЗУ)	Целевое назначение	Категория защитных лесов	
47:14:0000000:32/чзу20													
Ломоносовское / Сосновоборское	216	9 (ч.)	0,0129	8С1Е1Б	5/90	3	0,6	192	2		Эксплуатационные леса		
Итого:			0,0129						2				
47:14:0000000:32/чзу21													
Ломоносовское / Сосновоборское	218	4(ч.)	0,0308	7С3Б+Е	4/80	80	3	0,8	256		Эксплуатационные леса		
		6(ч.)	0,0732	5С2Б3Б	4/70	70	5	0,6	104				
		7(ч.)	0,0219	7Б3Олс+С+Е	6/55	55	3	0,6	124				
		8(ч.)	0,0526	Л/к 4Е4Б1Ос1Олс	1/10	10	3	0,7	20				
		9(ч.)	0,1225	Л/к 4Е4Б1Ос1Олс	1/8	8	2	0,6	14				
		28(ч.)	0,0485	Дорога, ш. 20 м	-	-	-	-	-	-			
		29(ч.)	0,0515	4Б2Ос2Олс2Е+ Е	1/10	3	0,4	11	1				
		32(ч.)	0,0002	Тросека, ш. 4 м	-	-	-	-	-	-			
		34(ч.)	0,2618	Вырубка (под карьер)	-	3	-	-	-	-			
Итого:			0,6630						23				

Наименование лесничества/ наименование	№ кв.	№ выд.	Площадь, га	Состав насаждения	Класс возраста / возраст	Класс бонитета	Полнота	Запас на 1 га	Общий запас древесины куб.м. на участке	Доп. сведения (ОЗУ)	Целевое назначение	Категория защитных лесов
47:14:0000000:32/чзу22												
Ломоносо вское / Копорско	52	2 (ч.)	0,0114	8С2Б+С	4/80	5А	0,5	51	1		Защитные леса	Леса, выполняющие функции защиты природных и иных объектов (леса, расположенные в защитных полосах лесов)
Итого:			0,0114						1			
47:14:0000000:32/чзу23												
Ломоносо вское / Копорское	52	2 (ч.)	0,0155	8С2Б+С	4/80	5А	0,5	51	1		Защитные леса	Леса, выполняющие функции защиты природных и иных объектов (леса, расположенные в защитных полосах лесов)
Итого:			0,0155						1			
47:14:0000000:32/чзу24												
Ломоносов ское / Копорское	52	12 (ч.)	0,1549	8С2Б+С	4/80	5А	0,5	51	8		Защитные леса	Леса, выполняющие функции защиты природных и иных объектов (леса, расположенные в защитных полосах лесов)
		19 (ч.)	0,1535	7Ос3Б	5/50	1	0,7	283	43			
		20 (ч.)	0,0091	7Б2Е1С	6/60	3	0,6	143	1			
Итого:			0,3175						52			
47:14:0000000:32/чзу25												
Ломоносовск ое/ Сосновоборс	136	30 (ч.)	0,1125	Дорога, ш. 60 м	-	-	-	-	-		Эксплуата ционные леса	
Итого:			0,1125						-			
Общ. итог:			12,3789						1648			

**Сведения о земельных участках, в отношении которых
предполагаются их резервирование и (или) изъятие для
государственных или муниципальных нужд**

Таблица 4

Условный номер образуемого земельного участка	Кадастровый номер существующего земельного участка	Адрес или описание местоположения земельного участка	Перечень и адреса объектов недвижимого имущества, расположенных на земельном участке
1	2	3	4
:ЗУ6	47:15:0109001:1446	Ленинградская область, г. Сосновый Бор	47:15:0000000:1196, 47:15:0000000:459, 47:15:0000000:5218, 47:15:0000000:5235, 47:15:0000000:5236, 47:15:0000000:5237, 47:15:0000000:5506, 47:15:0000000:4200
:ЗУ7	47:15:0109001:1444	Ленинградская область, г. Сосновый Бор	-
:ЗУ25	47:14:0731001:5	Ленинградская область, Ломоносовский район, МО "Копорское сельское поселение", урочище Средние Лужки	-
:ЗУ36	47:15:0111009:28	Ленинградская область, г. Сосновый Бор, с/т «Дружба»	-
Сведения о земельных участках, на которых линейный объект может быть размещен на условиях сервитута, публичного сервитута			
Кадастровый номер существующего земельного участка	Адрес или описание местоположения земельного участка		Перечень и адреса объектов недвижимого имущества, расположенных на земельном участке
—	—		—

2. Перечень координат характерных точек образуемых земельных участков

Перечень координат образуемых земельных участков

Таблица 5

Номер точки	Координаты	
	X	Y
:3У1		
1	439716.27	2162880.31
2	439719.54	2162815.12
3	439703.03	2162824.49
4	439699.49	2162824.33
5	439690.59	2162895.30
6	439685.07	2162894.44
7	439677.16	2162893.03
8	439671.22	2162892.61
9	439632.69	2163028.81
10	439572.58	2163164.35
11	439464.60	2163323.81
12	439324.31	2163491.55
13	439297.67	2163532.02
14	439250.99	2163619.16
15	439220.43	2163698.47
16	439191.58	2163829.29
17	439205.50	2163833.18
18	439225.07	2163838.67
19	439258.61	2163710.62
20	439287.42	2163635.86
21	439332.07	2163552.50
22	439356.46	2163515.46
23	439496.59	2163347.91
24	439607.70	2163183.82
25	439670.40	2163042.43
:3У2		
1	435998.99	2152063.01
2	436023.55	2152045.97
3	435987.33	2151987.25
4	435967.66	2151999.11
5	435988.19	2152044.10
:3У3		
1	434870.29	2149629.25
2	434856.05	2149599.15
3	434822.90	2149598.15
4	434795.40	2149597.33
5	434784.85	2149597.02
6	434783.72	2149597.23
7	434805.70	2149642.27

Номер точки	Координаты	
	X	Y
:3У4		
1	430985.44	2146690.76
2	431039.78	2146697.10
3	431093.68	2146706.49
4	431146.96	2146718.93
5	431199.45	2146734.35
6	431250.99	2146752.72
7	431285.66	2146767.78
8	431290.05	2146754.48
9	431098.57	2146690.03
10	430873.21	2146650.02
11	430844.21	2146645.94
12	430853.68	2146655.13
:3У5		
1	430804.96	2146581.09
2	430848.94	2146585.82
3	430807.85	2146552.64
4	430749.30	2146553.91
5	430775.99	2146579.79
:3У6		
1	430803.87	2146641.66
2	430853.68	2146655.13
3	430844.20	2146645.94
4	430775.99	2146579.79
5	430738.97	2146578.72
:3У7		
1	430775.99	2146579.79
2	430749.30	2146553.91
3	430727.98	2146554.37
4	430715.87	2146556.32
5	430738.97	2146578.72
:3У8		
1	430690.24	2146579.90
2	430738.97	2146578.72
3	430715.87	2146556.32
4	430641.56	2146568.31
5	430562.63	2146586.15
6	430490.01	2146603.31
7	430360.57	2146660.55
8	430364.12	2146668.48
9	430386.09	2146657.22

Номер точки	Координаты	
	X	Y
10	430438.86	2146634.63
11	430493.05	2146615.74
12	430576.46	2146594.54
13	430633.10	2146585.25
:3Y9		
1	430216.30	2146763.70
2	430262.10	2146729.13
3	430296.35	2146707.65
4	430293.96	2146701.62
5	430261.43	2146721.45
6	430211.45	2146761.14
7	430153.03	2146812.80
8	430099.65	2146870.10
9	430074.48	2146905.24
10	430028.67	2146979.03
11	430076.96	2146907.79
12	430132.38	2146841.93
13	430172.99	2146801.37
:3Y10		
1	429887.92	2147343.57
2	429893.57	2147325.83
3	429881.74	2147326.96
4	429877.9	2147344.27
:3Y11		
1	429963.05	2147334.55
2	429965.75	2147322.16
3	429957.6	2147322.56
4	429953.81	2147334.45
:3Y12		
1	429638.21	2148126.72
2	429646.69	2148100.13
3	429631.62	2148095.26
4	429623.11	2148121.91
:3Y13		
1	429708.96	2148131.83
2	429717.61	2148105.08
3	429708.96	2148102.32
4	429700.44	2148129.07
:3Y14		
1	430738.97	2146578.72
2	430803.87	2146641.66
3	430773.56	2146639.25
4	430720.33	2146638.70
5	430640.72	2146644.77
6	430588.18	2146653.38
7	430536.36	2146665.60

Номер точки	Координаты	
	X	Y
8	430485.52	2146681.38
9	430435.89	2146700.64
10	430387.70	2146723.27
11	430341.19	2146749.18
12	430296.58	2146778.24
13	430254.09	2146810.32
14	430194.76	2146863.73
15	430158.42	2146902.63
16	430124.84	2146943.96
17	430080.05	2147010.05
18	430042.33	2147080.41
19	430017.98	2147138.07
20	429994.48	2147206.89
21	429688.38	2148166.88
22	429661.77	2148241.21
23	429628.04	2148318.50
24	429589.19	2148393.31
25	429585.70	2148399.04
26	429582.68	2148398.33
27	429581.65	2148402.71
28	429583.23	2148403.08
29	429578.81	2148410.33
30	429545.32	2148465.29
31	429521.55	2148500.11
32	429470.52	2148567.20
33	429415.00	2148630.64
34	429355.28	2148690.14
35	429291.62	2148745.40
36	429224.33	2148796.17
37	429153.71	2148842.22
38	429117.26	2148863.40
39	429080.11	2148883.32
40	429003.87	2148919.28
41	428925.34	2148949.93
42	428885.33	2148963.23
43	428804.07	2148985.66
44	428762.92	2148994.78
45	428679.78	2149008.75
46	428630.26	2149014.53
47	427739.02	2149103.06

Номер точки	Координаты	
	X	Y
48	427736.86	2149042.96
49	428634.17	2148953.76
50	428711.55	2148943.29
51	428790.12	2148927.29
52	428828.95	2148917.29
53	428905.46	2148893.32
54	428980.16	2148864.16
55	429016.71	2148847.67
56	429088.01	2148811.00
57	429122.68	2148790.85
58	429189.85	2148747.06
59	429253.86	2148698.76
60	429314.40	2148646.20
61	429371.22	2148589.61
62	429424.02	2148529.27
63	429472.57	2148465.45
64	429495.17	2148432.33
65	429536.90	2148363.87
66	429573.85	2148292.71
67	429605.85	2148219.18
68	429631.40	2148148.09
69	429937.34	2147188.56
70	429964.18	2147110.72
71	429988.02	2147054.89
72	430028.67	2146979.03
73	430076.96	2146907.79
74	430132.38	2146841.93
75	430172.99	2146801.37
76	430216.30	2146763.70
77	430262.10	2146729.13
78	430335.02	2146683.40
79	430386.09	2146657.22
80	430438.86	2146634.63
81	430493.05	2146615.74
82	430576.46	2146594.54
83	430633.10	2146585.25
84	430690.24	2146579.90
:3Y15		
1	429583.23	2148403.08
2	429581.65	2148402.71
3	429582.68	2148398.33

Номер точки	Координаты	
	X	Y
4	429585.70	2148399.04
5	429584.41	2148401.15
6	429583.28	2148403.01
:3Y16		
1	429126.05	2148874.70
2	429118.92	2148862.44
3	429117.26	2148863.40
4	429082.90	2148881.82
5	429090.41	2148894.75
:3Y17		
1	429113.10	2148796.42
2	429107.94	2148787.53
3	429074.86	2148806.14
4	429079.93	2148815.16
5	429088.01	2148811.00
:3Y18		
1	428538.06	2149040.80
2	428536.37	2149023.86
3	428516.48	2149025.83
4	428518.13	2149042.74
:3Y19		
1	428536.51	2148963.47
2	428535.73	2148955.51
3	428519.68	2148957.08
4	428520.46	2148965.06
:3Y20		
1	428435.52	2149033.87
2	428436.2	2149039.62
3	428471.6	2149036.1
4	428471.03	2149030.35
:3Y21		
1	428110.02	2149005.86
2	428109.23	2148997.75
3	428097.28	2148998.94
4	428098.08	2149007.05
:3Y22		
1	428117.44	2149081.65
2	428115.95	2149065.62
3	428104.01	2149066.8
4	428105.6	2149082.83
:3Y23		
1	427838.53	2149032.85
2	427837.68	2149024.39
3	427813.49	2149026.19
4	427814.39	2149035.25

Номер точки	Координаты	
	X	Y
:3У24		
1	420634.18	2145534.05
2	420603.75	2145395.66
3	420592.98	2145402.44
4	420611.9	2145488.64
5	420605.36	2145514.28
6	420579.08	2145471.83
7	420579	2145473.06
8	420567.14	2145508.64
9	420580.33	2145568.7
:3У25		
1	420592.98	2145402.44
2	420603.75	2145395.66
3	420574.44	2145262.2
4	420570.88	2145262.98
5	420571.78	2145253.12
6	420571.99	2145250.85
7	420568.82	2145236.63
8	420559.02	2145295.38
9	420526.73	2145325.67
10	420567.14	2145508.64
11	420579.00	2145473.06
12	420579.08	2145471.83
13	420562.35	2145444.8
14	420548.24	2145380.52
15	420543.35	2145381.58
16	420535.06	2145343.83
17	420567.39	2145301.44
18	420568.39	2145290.41
:3У26		
1	420526.73	2145325.67
2	420559.02	2145295.38
3	420568.82	2145236.63
4	420539.04	2145091.81
5	420480.19	2145104.67
6	420476.71	2145115.53
7	420473.54	2145128.25
8	420469.16	2145139.09
9	420515.47	2145273.4
:3У27		
1	420516.53	2144998.7
2	420500.72	2144926.76
3	420460.5	2144743.19
4	420466.42	2144723.49
5	420461.26	2144697.37
6	420450.77	2144700.3
7	420397.11	2144455.85

Номер точки	Координаты	
	X	Y
8	420343.27	2144488.76
9	420385.73	2144692.82
10	420372.22	2144695.63
11	420381.27	2144740.37
12	420396.08	2144737
13	420442.12	2144939.64
14	420422.59	2144943.93
15	420438.51	2145015.84
16	420516.53	2144998.7
:3У28		
1	429506.79	2148402.22
2	429509.32	2148402.16
3	429509.43	2148406.66
4	429504.93	2148406.77
5	429504.85	2148403.67
:3У29		
1	430125.75	2146253.92
2	430158.87	2146326.82
3	430197.60	2146440.83
4	430211.35	2146479.83
5	430160.56	2146359.22
6	430131.73	2146271.29
7	430107.27	2146256.91
:3У30		
1	430598.02	2147263.42
2	430607.09	2147270.16
3	430610.30	2147271.04
4	430616.46	2147271.07
5	430618.09	2147270.00
6	430620.07	2147263.54
7	430620.52	2147260.66
8	430619.65	2147249.16
9	430618.13	2147237.43
10	430617.18	2147237.27
11	430523.71	2147025.39
12	430515.17	2147029.16
13	430563.68	2147154.27
:3У31		
1	430678.97	2147293.08
2	430656.21	2147243.78
3	430645.07	2147241.92
4	430650.30	2147253.63
5	430650.80	2147256.36
6	430650.30	2147271.10
7	430649.52	2147273.48
8	430643.79	2147282.44
9	430625.57	2147291.97

Номер точки	Координаты	
	X	Y
10	430623.22	2147294.39
11	430618.70	2147301.17
12	430618.01	2147303.52
13	430617.72	2147310.74
14	430621.06	2147318.75
15	430621.45	2147319.64
16	430594.23	2147331.37
17	430610.43	2147365.13
18	430626.86	2147357.25
:3У32		
1	429664.97	2148408.04
2	429666.40	2148429.99
3	429646.44	2148431.29
4	429645.44	2148415.91
5	429644.99	2148408.68
:3У33		
1	428336.7	2148983.33
2	428332.52	2148941.23
3	428266.99	2148908.06
4	428225.53	2148916.22
5	428200.38	2148950.18
6	428204.87	2148996.44
:3У34		
1	428739.05	2148414.39
2	428744.04	2148404.12
3	428717.09	2148395.00
4	428706.22	2148413.65
5	428719.59	2148419.88
6	428504.52	2148844.09
7	428452.86	2148912.75
8	428379.53	2148936.66
9	428409.31	2148967.80
10	428428.59	2148965.90
11	428446.05	2148962.34
12	428456.73	2148958.72
13	428463.92	2148954.44
14	428470.66	2148948.28
15	428480.67	2148933.73
16	428505.10	2148891.36
:3У35		
1	428851.54	2148423.72
2	428872.87	2148430.00
3	428895.65	2148430.77
4	428936.52	2148426.27
5	429278.92	2148412.94
6	429278.52	2148471.22
7	429240.96	2148472.67

Номер точки	Координаты	
	X	Y
8	429205.65	2148443.94
9	428937.97	2148454.23
10	428897.33	2148458.85
11	428868.37	2148457.86
12	428841.33	2148449.90
13	428816.31	2148437.60
14	428775.36	2148423.08
15	428768.28	2148422.99
16	428530.19	2148908.33
17	428530.19	2148908.33
18	428773.04	2148440.51
19	428818.71	2148456.36
20	428860.74	2148466.37
21	428903.75	2148470.52
22	429162.44	2148461.51
23	429196.01	2148488.75
24	429232.20	2148511.88
25	429274.42	2148509.91
26	429304.30	2148480.03
27	429304.52	2148405.36
28	429279.27	2148405.30
29	429237.32	2148397.97
30	429179.88	2148401.47
31	429144.63	2148402.12
32	429128.96	2148403.59
33	429113.91	2148405.39
34	429111.96	2148405.62
35	429090.39	2148407.72
36	429016.50	2148409.60
37	429016.15	2148402.88
38	428962.44	2148405.76
39	428962.79	2148412.43
40	428907.06	2148413.60
41	428819.38	2148396.71
42	428741.50	2148367.24
43	428678.49	2148351.73
44	428663.11	2148346.51
45	428628.19	2148334.58
46	428579.76	2148318.05
47	428579.95	2148314.99
48	428580.66	2148303.46
49	428545.84	2148291.43
50	428544.42	2148290.94
51	428502.86	2148276.57
52	428340.37	2148220.43
53	428149.38	2148154.43
54	428106.45	2148156.67
55	428087.38	2148150.15

Номер точки	Координаты	
	X	Y
56	428065.54	2148142.71
57	428041.75	2148134.62
58	428013.64	2148125.01
59	428011.70	2148124.35
60	427948.93	2148102.94
61	427935.66	2148098.42
62	427935.29	2148088.45
63	427815.58	2148047.87
64	427817.13	2148108.46
65	427891.61	2148144.35
66	427887.49	2148161.49
67	427930.65	2148175.74
68	427939.33	2148124.23
69	428015.38	2148149.69
70	428104.25	2148179.84
71	428184.64	2148207.54
72	428440.02	2148293.98
73	428519.81	2148322.02
74	428588.83	2148345.06
75	428657.35	2148368.69
76	428687.29	2148380.37
77	428705.45	2148385.92
78	428714.17	2148390.08
79	428719.05	2148370.36
80	428827.30	2148411.80
:3Y36		
1	428706.22	2148413.65
2	428717.09	2148395.00
3	428718.70	2148392.24
4	428714.17	2148390.08
5	428705.45	2148385.92
6	428687.29	2148380.37
7	428657.35	2148368.69
8	428588.83	2148345.06
9	428519.81	2148322.02
10	428440.02	2148293.98
11	428184.64	2148207.54
12	428104.25	2148179.84
13	428015.38	2148149.69
14	427939.33	2148124.23
15	427930.65	2148175.74
16	427946.02	2148180.81
17	427953.30	2148159.80
18	427961.67	2148157.29
19	427976.69	2148160.11
20	427981.55	2148144.09
21	428005.31	2148151.04
22	428038.57	2148162.84

Номер точки	Координаты	
	X	Y
23	428043.87	2148164.72
24	428074.05	2148174.41
25	428090.80	2148180.85
26	428091.81	2148178.49
27	428102.25	2148182.40
28	428112.12	2148187.98
29	428144.24	2148198.14
30	428171.96	2148207.90
31	428181.81	2148210.87
32	428209.28	2148220.26
33	428210.40	2148220.63
34	428238.81	2148230.33
35	428247.64	2148231.72
36	428275.36	2148241.15
37	428277.14	2148243.96
38	428289.54	2148248.26
39	428303.54	2148253.03
40	428315.41	2148256.64
41	428333.33	2148262.31
42	428346.73	2148267.80
43	428369.93	2148275.32
44	428371.40	2148275.78
45	428400.95	2148285.39
46	428401.46	2148285.54
47	428420.42	2148291.94
48	428421.26	2148292.16
49	428441.40	2148299.69
50	428448.77	2148301.87
51	428478.37	2148312.08
52	428480.57	2148312.78
53	428508.29	2148323.40
54	428518.16	2148326.55
55	428545.59	2148336.00
56	428546.55	2148336.05
57	428576.92	2148346.17
58	428582.97	2148349.72
59	428613.75	2148360.02
60	428647.27	2148371.44
61	428652.77	2148373.25
62	428672.63	2148381.18
63	428667.13	2148395.42
:3Y37		
1	424977.98	2149060.39
2	425057.17	2148993.33
3	425069.82	2148981.87
4	425083.78	2148967.27
5	425252.71	2148775.84
6	425274.32	2148751.64

Номер точки	Координаты	
	X	Y
7	425268.49	2148746.51
8	425267.17	2148748.05
9	425228.83	2148791.85
10	425181.09	2148847.27
11	425154.86	2148878.83
12	425142.09	2148894.52
13	425096.04	2148943.38
14	425051.25	2148993.52
15	425020.38	2149022.92
16	425004.03	2149036.99
17	424955	2149073.02
18	424944.73	2149081.52
19	424944.73	2149081.52
20	424950.09	2149083.52
:3Y38		
1	424896.52	2149127.97
2	424891.25	2149126.08
3	424866.58	2149147.1
4	424822.83	2149186.3
5	424787.64	2149219.84
6	424711.28	2149290.07
7	424652.92	2149340.55
8	424628.96	2149361.88
9	424629.52	2149362.41
10	424638.76	2149355.72
11	424654.63	2149342.79
12	424670.5	2149329.87
13	424705.27	2149300.22
14	424871.09	2149149.35
:3Y39		
1	424494.96	2149452.93
2	424527.89	2149442.35
3	424543.93	2149437.2
4	424572.34	2149421.21
5	424571.66	2149419.17
6	424528.25	2149436.33
7	424501.68	2149445.09
8	424332.48	2149484.45
9	424312.4	2149489.64
10	424328.81	2149495.69
11	424357.77	2149489.54
12	424368.92	2149487.17
:3Y40		
1	427363.39	2147873.52
2	427305.81	2147916.61
3	427290.33	2147927.49
4	427280.16	2147935.19
5	427289.75	2147926.66

Номер точки	Координаты	
	X	Y
6	427302.75	2147914.84
7	427309.99	2147909.07
8	427324.14	2147899.74
9	427363.36	2147870.22
10	427380.9	2147857.25
11	427404.01	2147840.88
12	427421.11	2147825.32
13	427404.57	2147841.03
14	427382.54	2147859.79
:3Y41		
1	424970.71	2149094.82
2	424974.08	2149092.05
3	424950.09	2149083.52
4	424896.52	2149127.97
5	424920.53	2149136.58
:3Y42		
1	429584.41	2148401.15
2	429584.48	2148402.95
3	429583.28	2148403.01
:3Y43		
1	429587.06	2148399.36
2	429586.03	2148403.74
3	429583.23	2148403.08
4	429583.28	2148403.01
5	429584.48	2148402.95
6	429584.41	2148401.15
7	429585.7	2148399.04
:3Y44		
1	429506.79	2148402.22
2	429504.85	2148403.67
3	429504.82	2148402.28
:3Y45		
1	430175.05	2146222.52
2	430170.89	2146262.16
3	430158.73	2146240.00
:3Y46		
1	439684.67	2162713.93
2	439680.21	2162833.20
3	439676.75	2162873.08
4	439671.22	2162892.61
5	439677.16	2162893.03
6	439685.07	2162894.44
7	439690.59	2162895.30
8	439699.47	2162824.46
9	439697.80	2162338.04
10	439697.75	2162322.11
11	439695.80	2162270.15
12	439709.56	2162260.69

Номер точки	Координаты	
	X	Y
13	439704.26	2162002.06
14	439693.45	2161729.86
15	439684.00	2161735.76
16	439674.22	2161739.76
17	439670.91	2161740.67
18	439652.01	2161740.24
19	439653.02	2161830.07
20	439664.29	2162003.92
:3У47		
1	431290.05	2146754.48
2	431285.66	2146767.78
3	431424.08	2146830.57
4	431535.20	2146887.13
5	431841.73	2147094.56
6	432244.11	2147366.86
7	432247.46	2147361.63
8	432535.73	2147556.57
9	432539.11	2147550.25
10	432597.02	2147572.07
11	432675.82	2147601.76
12	432674.19	2147608.24
13	432679.05	2147609.40
14	432679.09	2147608.52
15	432684.62	2147579.37
16	432642.73	2147566.09
17	432603.57	2147550.67
18	432547.30	2147523.13
19	432501.84	2147496.03
20	432426.76	2147444.20
21	432226.71	2147304.19
22	431951.34	2147112.08
23	431832.00	2147043.68
24	431769.75	2147000.14
25	431663.13	2146928.96
26	431552.68	2146862.86
27	431465.40	2146815.98
28	431395.20	2146782.04
29	431363.05	2146766.46
30	431312.50	2146736.04
31	431276.86	2146718.52
32	431241.71	2146704.51
33	430956.45	2146612.26
34	430890.38	2146577.14
35	430862.64	2146558.61
36	430839.43	2146553.41
37	430827.99	2146552.20
38	430807.85	2146552.64
39	430874.59	2146606.54

Номер точки	Координаты	
	X	Y
40	430922.78	2146629.84
41	430929.73	2146633.20
:3У48		
1	431241.71	2146704.51
2	431276.86	2146718.52
3	431312.50	2146736.04
4	431363.05	2146766.46
5	431395.20	2146782.04
6	431421.08	2146727.85
7	431389.53	2146713.24
8	431369.54	2146721.05
9	431362.92	2146735.81
10	431145.79	2146648.88
11	431083.11	2146626.66
12	431013.92	2146592.50
13	430862.64	2146558.61
14	430890.38	2146577.14
15	430956.45	2146612.26
:3У49		
1	417271.02	2142490.12
2	417272.25	2142484.23
3	417724.8	2142590.65
4	417960.89	2142646.04
5	417959.24	2142651.78
6	419101.66	2142920.16
7	419103.31	2142914.4
8	419666.53	2143047.13
9	419545.39	2142966.26
10	419432.22	2142939.6
11	419381.12	2142927.56
12	419117.7	2142865.49
13	417975.35	2142597.04
14	417285.13	2142434.87
15	417287.48	2142426.09
16	416174.66	2142164.49
17	415644.95	2142041.77
18	415556.09	2142014.55
19	415459.56	2141968.09
20	415376.22	2141908.29
21	415337.37	2141872.06
22	414800.03	2141318.38
23	414745.5	2141259.8
24	414606.38	2141101.46
25	414559.09	2141075.14
26	414516.44	2141038.42
27	414470.18	2140989.82
28	414416.59	2141038.03
29	414448.48	2141081.44

Номер точки	Координаты	
	X	Y
30	414496.82	2141101.41
31	414604.4	2141206.63
32	414614.05	2141220.86
33	415066.81	2141687.02
34	415178.85	2141802.69
35	415291.07	2141919.17

Номер точки	Координаты	
	X	Y
36	415333.25	2141958.52
37	415379.14	2141994.38
38	415425.82	2142024.94
39	415479.89	2142053.85
40	415533.39	2142076.64
41	415644.15	2142108.51

Перечень координат образуемых частей земельных участков

Таблица 6

Номер точки	Координаты	
	X	Y
47:14:0000000:32/чзу1		
1	439719.54	2162815.11
2	439709.56	2162260.69
3	439695.80	2162270.15
4	439697.75	2162322.11
5	439697.80	2162338.04
6	439699.47	2162824.33
7	439703.01	2162824.49
47:14:0000000:39214/чзу1		
1	438776.30	2158084.25
2	438775.45	2158073.97
3	438762.91	2158071.24
4	438763.06	2158075.62
5	438763.30	2158081.26
47:15:0109001:1446/чзу1		
1	430636.70	2147240.52
2	430645.07	2147241.92
3	430656.21	2147243.78
4	430655.47	2147225.37
5	430579.32	2147005.95
6	430628.62	2146990.00
7	430627.03	2146984.84
8	430577.05	2146999.36
9	430575.85	2146999.71
47:15:0109001:1445/чзу1		
1	430572.34	2146985.82
2	430636.70	2147240.52
3	430617.18	2147237.27
4	430523.71	2147025.39
5	430499.78	2147035.95
6	430480.13	2146991.08
7	430525.01	2146969.94
8	430539.25	2147000.49
:3У14/чзу2		
1	428310.52	2149002.07

Номер точки	Координаты	
	X	Y
2	428382.89	2148994.93
3	428446.29	2148986.24
4	428497.31	2148967.37
5	428336.70	2148983.33
6	428204.87	2148996.44
7	428226.73	2149013.19
8	428299.32	2149006.78
9	428304.94	2149003.45
47:14:0000000:32/чзу2		
1	427833.25	2149109.56
2	427831.72	2149093.85
3	427802.13	2149096.79
4	427803.71	2149112.71
47:14:0000000:32/чзу3		
1	427838.53	2149032.85
2	427837.68	2149024.39
3	427813.49	2149026.19
4	427814.39	2149035.25
47:14:0000000:32/чзу4		
1	427817.13	2148108.46
2	427327.10	2147942.49
3	427253.39	2147988.94
4	427260.94	2147980.81
5	427283.72	2147960.10
6	427303.30	2147945.26
7	427319.93	2147933.52
8	427330.40	2147925.66
9	427357.94	2147905.11
10	427376.88	2147890.92
11	427396.10	2147877.14
12	427419.29	2147857.39
13	427436.81	2147840.75
14	427437.22	2147841.17
15	427419.94	2147858.95
16	427397.08	2147879.66
17	427376.86	2147899.39

Номер точки	Координаты	
	X	Y
18	427391.47	2147904.34
19	427408.94	2147910.25
20	427815.58	2148047.87
21	427709.17	2148067.09
22	427709.10	2148065.09
23	427711.10	2148065.02
24	427711.17	2148067.01
47:14:0000000:39664/чзу1		
1	427376.39	2147891.27
2	427396.10	2147877.14
3	427419.29	2147857.39
4	427436.81	2147840.75
5	427421.27	2147825.17
6	427404.57	2147841.03
7	427382.54	2147859.79
8	427363.39	2147873.52
9	427305.81	2147916.61
10	427290.33	2147927.49
11	427280.16	2147935.19
12	427293.88	2147952.40
13	427303.30	2147945.26
14	427318.73	2147934.42
47:14:0000000:32/чзу5		
1	425786.70	2149313.49
2	425778.50	2149314.05
3	425777.79	2149303.39
47:14:0000000:32/чзу6		
1	425828.73	2149229.96
2	425828.01	2149222.41
3	425817.04	2149223.14
4	425817.72	2149230.72
47:14:0000000:32/чзу7		
1	425026.54	2149110.86
2	425046.73	2149094.63
3	425081.28	2149063.26
4	425121.36	2149022.52
5	425158.72	2148975.19
6	425236.74	2148878.78
7	425249.53	2148863.57
8	425297.71	2148807.75
9	425304.54	2148798.89
10	425317.37	2148768.88
11	425316.38	2148746.85
12	425334.14	2148722.77
13	425333.27	2148718.66
14	425290.83	2148766.19
15	425304.29	2148778.04
16	425139.14	2148965.34

Номер точки	Координаты	
	X	Y
17	425068.45	2149035.83
18	425031.02	2149068.89
19	424999.54	2149101.18
20	425026.54	2149110.86
47:14:0000000:32/чзу8		
1	425304.29	2148778.04
2	425290.83	2148766.19
3	425269.17	2148790.45
4	425187.57	2148882.83
5	425099.99	2148982.15
6	425085.17	2148997.65
7	425071.66	2149009.88
8	425014.02	2149058.7
9	424992.07	2149077.29
10	424974.08	2149092.05
11	424999.54	2149101.18
12	425031.02	2149068.89
13	425068.45	2149035.83
14	425139.14	2148965.34
47:14:0000000:32/чзу9		
1	425181.09	2148847.27
2	425228.83	2148791.85
3	425267.17	2148748.05
4	425268.49	2148746.51
5	425261.51	2148740.36
6	425101.07	2148922.41
7	424931.05	2149076.61
8	424943.08	2149080.93
9	424944.65	2149081.59
10	424955	2149073.02
11	425004.03	2149036.99
12	425020.38	2149022.92
13	425051.25	2148993.52
14	425096.04	2148943.38
15	425142.09	2148894.52
16	425154.86	2148878.83
47:14:0000000:32/чзу10		
1	425117.41	2149204.74
2	425050.32	2149182.91
3	425038.16	2149178.68
4	425026.26	2149174.48
5	425014.42	2149170.26
6	425002.63	2149166.03
7	424920.53	2149136.58
8	424938.34	2149152.7
9	424965.86	2149162.66
10	425031.97	2149181.89

Номер точки	Координаты	
	X	Y
47:14:0000000:32/чзу11		
1	424938.34	2149152.7
2	424731.22	2149332.93
3	424661.7	2149381.79
4	424605.35	2149413.72
5	424513.52	2149452.79
6	424359.3	2149495.43
7	424357.77	2149489.54
8	424328.8	2149495.69
9	424369.82	2149511.69
10	424550.85	2149457.45
11	424634.68	2149423.69
12	424668.05	2149405.91
13	424726.71	2149366.31
14	424773.61	2149326.31
15	424851.37	2149258.15
16	424928.77	2149196.42
17	424965.86	2149162.66
18	424938.34	2149152.7
47:14:0000000:32/чзу12		
1	424938.34	2149152.7
2	424920.53	2149136.6
3	424902.82	2149151.3
4	424885.6	2149165.9
5	424719.43	2149317.1
6	424714.35	2149321
7	424684.65	2149346.7
8	424652.17	2149373.2
9	424628.22	2149390.5
10	424613.76	2149397.9
11	424572.34	2149421.2
12	424543.93	2149437.2
13	424527.89	2149442.4
14	424494.96	2149452.9
15	424368.92	2149487.2
16	424357.77	2149489.5
17	424359.3	2149495.4
18	424513.52	2149452.8
19	424605.35	2149413.7
20	424661.7	2149381.8
21	424731.22	2149332.9
47:14:0000000:32/чзу13		
1	424787.64	2149219.84
2	424822.83	2149186.3
3	424866.58	2149147.1
4	424891.25	2149126.08
5	424877.69	2149121.21

Номер точки	Координаты	
	X	Y
6	424609.82	2149345.87
7	424520.25	2149389.79
8	424436.1	2149418.46
9	424302.16	2149445.96
10	424306.59	2149468.41
11	424327.23	2149463.08
12	424495.74	2149423.88
13	424520.76	2149415.63
14	424533.99	2149410.4
15	424562.67	2149399.06
16	424590.01	2149385.37
17	424616.68	2149371.7
18	424623.23	2149366.97
19	424652.92	2149340.55
20	424711.28	2149290.07
47:14:0000000:39664/чзу2		
1	424992.07	2149077.29
2	425071.66	2149009.88
3	425085.17	2148997.65
4	425099.99	2148982.15
5	425187.57	2148882.83
6	425269.17	2148790.45
7	425290.83	2148766.19
8	425274.32	2148751.64
9	425252.71	2148775.84
10	425083.78	2148967.27
11	425069.82	2148981.87
12	425057.17	2148993.33
13	424977.98	2149060.39
14	424950.09	2149083.52
15	424974.08	2149092.05
47:14:0000000:39664/чзу4		
1	424902.82	2149151.32
2	424920.53	2149136.58
3	424896.52	2149127.97
4	424888.68	2149134.47
5	424871.09	2149149.35
6	424705.27	2149300.22
7	424670.5	2149329.87
8	424654.63	2149342.79
9	424638.76	2149355.72
10	424629.52	2149362.41
11	424628.96	2149361.88
12	424623.23	2149366.97
13	424616.68	2149371.7
14	424590.01	2149385.37
15	424562.67	2149399.06
16	424533.99	2149410.4

Номер точки	Координаты	
	X	Y
17	424520.76	2149415.63
18	424495.74	2149423.88
19	424327.23	2149463.08
20	424306.59	2149468.42
21	424312.38	2149489.58
22	424332.48	2149484.45
23	424501.68	2149445.09
24	424528.25	2149436.33
25	424571.66	2149419.17
26	424572.34	2149421.22
27	424613.76	2149397.92
28	424628.22	2149390.51
29	424652.17	2149373.17
30	424684.65	2149346.71
31	424714.35	2149321.01
32	424719.43	2149317.08
33	424885.6	2149165.89
47:14:0000000:32/чзу14		
1	423869.11	2148768.12
2	423872.04	2148760.17
3	423861.7	2148756.46
4	423858.78	2148764.33
47:14:0000000:32/чзу15		
1	423892.53	2148704.37
2	423898.04	2148689.28
3	423887.72	2148685.49
4	423882.19	2148700.66
47:14:0000000:32/чзу16		
1	423304.84	2148486.94
2	423351.33	2148507.5
3	423398.68	2148526.51
4	423412.31	2148531.63
5	423426.22	2148536.75
6	423454.15	2148547.19
7	423568.59	2148588.22
8	423476.91	2148543.69
9	423334.1	2148480.87
10	423193.86	2148412.48
11	423056.42	2148338.63
12	422959.45	2148285.07
13	423157.35	2148408.21
14	423169.82	2148415.71
15	423214.11	2148441.07
16	423259.08	2148464.79
47:14:0000000:32/чзу17		
1	422808.23	2148261.27
2	422803.74	2148268.45
3	422780.36	2148253.93

Номер точки	Координаты	
	X	Y
4	422788.13	2148248.99
47:14:0000000:32/чзу18		
1	422834.92	2148193.64
2	422863.82	2148211.58
3	422857.42	2148221.9
4	422828.74	2148203.6
47:14:0000000:32/чзу19		
1	421927.93	2147726.76
2	421934.05	2147716.93
3	421924.72	2147711.12
4	421918.59	2147720.96
47:14:0000000:32/чзу20		
1	421966.01	2147665.46
2	421972.2	2147655.49
3	421962.86	2147649.68
4	421956.66	2147659.62
47:14:0000000:32/чзу21		
1	420955.27	2146989.16
2	421045.89	2147103.17
3	421130.39	2147190.12
4	421177.48	2147236.28
5	421239.59	2147280.18
6	421282.41	2147306.95
7	421248.16	2147281.3
8	421214.82	2147254.47
9	421182.43	2147226.49
10	421151.03	2147197.4
11	421120.66	2147167.24
12	421091.36	2147136.04
13	421063.17	2147103.83
14	421036.11	2147070.67
15	421010.21	2147036.59
16	420985.53	2147001.63
17	420962.08	2146965.82
18	420939.88	2146929.22
19	420918.97	2146891.88
20	420899.37	2146853.82
21	420881.11	2146815.12
22	420864.21	2146775.8
23	420848.68	2146735.91
24	420856.71	2146772.07
25	420926.42	2146925.62
47:14:0000000:32/чзу22		
1	419961.61	2143368.8
2	419960.3	2143367.18
3	419953.61	2143359.73
4	419946.49	2143365.6

Номер точки	Координаты	
	X	Y
5	419954.21	2143374.79
47:14:0000000:32/чзу23		
1	420007.46	2143330.08
2	420017.31	2143321.8
3	420009.6	2143312.61
4	419999.64	2143320.98
5	420006.26	2143328.6
47:14:0000000:32/чзу24		
1	419340.05	2142987.76
2	419404.53	2143006.04
3	419531.68	2143050.76
4	419617.63	2143088.52
5	419508.1	2143036.81
6	419433.46	2143009
7	419273.72	2142955.68
8	419188.51	2142935.63
9	419186.06	2142944.09
10	419270.24	2142967.96
47:14:0000000:32/чзу25		
1	425828.36	2149310.64
2	425786.70	2149313.49
3	425777.79	2149303.39
4	425777.06	2149292.31
5	425816.26	2149290.97
6	425834.76	2149289.75
7	425835.47	2149300.49
47:15:0112004:17/чзу1		
1	430268.97	2146128.83
2	430247.57	2146148.29
3	430237.53	2146142.61
4	430242.34	2146138.06
5	430246.24	2146140.38
6	430263.54	2146125.31

Номер точки	Координаты	
	X	Y
47:15:0109001:12/чзу1		
1	430247.57	2146148.29
2	430226.50	2146167.45
3	430221.52	2146164.55
4	430236.80	2146149.00
5	430233.33	2146146.68
6	430237.53	2146142.61
47:15:0112003:23/чзу1		
1	430237.53	2146142.61
2	430242.34	2146138.06
3	430237.68	2146135.29
4	430254.09	2146119.56
5	430248.96	2146116.46
6	430227.54	2146136.93
47:15:0111001:118/чзу1		
1	430237.53	2146142.61
2	430233.33	2146146.68
3	430229.61	2146144.20
4	430213.45	2146159.84
5	430207.29	2146156.35
6	430227.54	2146136.93
:ЗУ14/чзу1		
1	430364.12	2146668.48
2	430388.81	2146722.74
3	430387.7	2146723.27
4	430341.19	2146749.18
5	430322.05	2146761.65
6	430296.35	2146707.65
7	430335.02	2146683.4
:ЗУ41/чзу1		
1	424970.71	2149094.82
2	424974.08	2149092.05
3	424950.09	2149083.52
4	424896.52	2149127.97
5	424920.53	2149136.58

3. Сведения о границах территории, применительно к которой осуществляется подготовка проекта межевания, содержащие перечень координат характерных точек таких границ в системе координат, используемой для ведения Единого государственного реестра недвижимости

Таблица 7

Номер точки	Координаты	
	X	Y
1	419381.12	2142927.56
2	419117.7	2142865.49

Номер точки	Координаты	
	X	Y
3	418990.05	2142835.49
4	417975.35	2142597.04

Номер точки	Координаты	
	X	Y
5	417285.13	2142434.87
6	417287.48	2142426.09
7	416174.66	2142164.49
8	415644.95	2142041.77
9	415556.09	2142014.55
10	415459.56	2141968.09
11	415376.22	2141908.29
12	415337.37	2141872.06
13	414800.03	2141318.38
14	414745.5	2141259.8
15	414606.38	2141101.46
16	414559.09	2141075.14
17	414516.44	2141038.42
18	414470.18	2140989.82
19	414416.59	2141038.03
20	414448.48	2141081.44
21	414496.82	2141101.41
22	414604.4	2141206.63
23	414614.05	2141220.86
24	415066.81	2141687.02
25	415178.85	2141802.69
26	415291.07	2141919.17
27	415333.25	2141958.52
28	415379.14	2141994.38
29	415425.82	2142024.94
30	415479.89	2142053.85
31	415533.39	2142076.64
32	415644.15	2142108.51
33	417271.02	2142490.12
34	417272.25	2142484.23
35	417724.8	2142590.65
36	417960.89	2142646.04
37	417959.24	2142651.78
38	419101.66	2142920.16
39	419103.31	2142914.4
40	419188.77	2142934.54
41	419186.06	2142944.09
42	419270.24	2142967.96
43	419340.05	2142987.76
44	419404.53	2143006.04
45	419531.68	2143050.76
46	419617.63	2143088.52
47	419754.26	2143174.54
48	419848.23	2143250.97
49	419906.35	2143307.04

Номер точки	Координаты	
	X	Y
50	419953.61	2143359.73
51	419946.49	2143365.6
52	419954.21	2143374.79
53	419961.61	2143368.8
54	419985.72	2143398.56
55	420010.05	2143430.81
56	420033.26	2143463.87
57	420055.3	2143497.71
58	420076.17	2143532.3
59	420095.83	2143567.58
60	420114.26	2143603.52
61	420131.44	2143640.08
62	420147.34	2143677.21
63	420161.96	2143714.86
64	420175.26	2143753
65	420187.25	2143791.57
66	420197.92	2143830.67
67	420202.58	2143849.55
68	420207.06	2143868.73
69	420211.4	2143888.06
70	420215.7	2143907.51
71	420343.27	2144488.76
72	420385.73	2144692.82
73	420372.22	2144695.63
74	420381.27	2144740.37
75	420396.08	2144737
76	420442.12	2144939.64
77	420422.59	2144943.93
78	420438.4	2145015.86
79	420458.99	2145109.59
80	420469.16	2145139.09
81	420515.47	2145273.4
82	420580.33	2145568.7
83	420801.06	2146573.74
84	420805.67	2146593.52
85	420810.59	2146613.49
86	420821.84	2146654.64
87	420834.56	2146695.51
88	420848.68	2146735.91
89	420856.71	2146772.07
90	420955.27	2146989.16
91	421045.89	2147103.17
92	421130.39	2147190.12
93	421177.48	2147236.28
94	421239.59	2147280.18

Номер точки	Координаты	
	X	Y
95	421282.41	2147306.95
96	421340.3	2147347.13
97	421924.72	2147711.12
98	421918.59	2147720.96
99	421927.93	2147726.76
100	421934.06	2147716.91
101	422475.58	2148054.2
102	422674.56	2148178.21
103	422483.14	2148300.68
104	422175.95	2148497.21
105	422215.08	2148558.85
106	422371.91	2148459.32
107	422394	2148494.14
108	422487.83	2148436.89
109	422613.76	2148360.05
110	422629.94	2148385.49
111	422667.58	2148361.56
112	422651.32	2148335.99
113	422780.36	2148253.93
114	422803.75	2148268.46
115	422808.23	2148261.27
116	422915.16	2148328.13
117	422895.25	2148361.88
118	422818.52	2148389.45
119	422808.56	2148393.02
120	422766.33	2148407.49
121	422648.14	2148617.35
122	422638.42	2148615.93
123	422629.54	2148631.71
124	422640.84	2148647.89
125	422647.92	2148647.65
126	422703.02	2148550.99
127	422734.34	2148496.06
128	422776.79	2148419.54
129	422812.96	2148407.42
130	422823.7	2148403.91
131	422906.11	2148374.17
132	422928.69	2148336.59
133	423026.99	2148390.93
134	423166.5	2148465.89
135	423308.87	2148535.31
136	423451.72	2148598.16
137	423542.42	2148642.21
138	423861.7	2148756.46
139	423858.78	2148764.33

Номер точки	Координаты	
	X	Y
140	423869.11	2148768.12
141	423872.04	2148760.16
142	424877.98	2149121.32
143	424609.82	2149345.87
144	424520.25	2149389.79
145	424436.1	2149418.46
146	424302.16	2149445.96
147	424306.59	2149468.41
148	424312.4	2149489.64
149	424328.8	2149495.69
150	424369.82	2149511.69
151	424550.85	2149457.45
152	424634.68	2149423.69
153	424668.05	2149405.91
154	424726.71	2149366.31
155	424773.61	2149326.31
156	424851.37	2149258.15
157	424928.77	2149196.42
158	424965.86	2149162.66
159	425031.97	2149181.89
160	425117.41	2149204.74
161	425185.42	2149224.27
162	425254.09	2149241.42
163	425323.3	2149256.17
164	425392.99	2149268.49
165	425463.07	2149278.38
166	425533.44	2149285.82
167	425604.03	2149290.8
168	425674.75	2149293.33
169	425745.52	2149293.38
170	425777.07	2149292.39
171	425778.5	2149314.05
172	425828.36	2149310.64
173	425835.47	2149300.49
174	425834.76	2149289.75
175	425869.79	2149287.43
176	427739.02	2149103.06
177	427766.86	2149100.29
178	427786.71	2149629.36
179	427857.72	2149627.12
180	427892.79	2149629.01
181	427903.55	2149628.59
182	427909.08	2149622.13
183	427924.4	2149617.66
184	427923.81	2149600.89

Номер точки	Координаты	
	X	Y
185	427914.81	2149601.21
186	427910.16	2149469.95
187	427912.86	2149466.93
188	427927.71	2149466.4
189	427928.2	2149478.06
190	427935.42	2149477.75
191	427940.43	2149475.09
192	427941.73	2149468.92
193	427940.57	2149434.93
194	427918.59	2149435.68
195	427919.27	2149455.7
196	427913.47	2149455.89
197	427909.61	2149454.11
198	427907.55	2149395.83
199	427905.49	2149337.72
200	427896.63	2149087.4
201	428104.01	2149066.8
202	428105.6	2149082.83
203	428117.44	2149081.65
204	428115.95	2149065.62
205	428435.52	2149033.87
206	428436.2	2149039.62
207	428471.6	2149036.1
208	428471.03	2149030.32
209	428516.48	2149025.83
210	428518.13	2149042.74
211	428538.06	2149040.8
212	428536.37	2149023.86
213	428630.26	2149014.53
214	428679.78	2149008.75
215	428762.92	2148994.78
216	428804.07	2148985.66
217	428885.33	2148963.23
218	428925.34	2148949.93
219	428932.54	2148947.12
220	428937.02	2149079.24
221	428937.06	2149080.43
222	428937.91	2149145.83
223	428937.97	2149146.63
224	428943.98	2149225.46
225	428951.96	2149224.99
226	428953.68	2149147.11
227	428953.8	2149138.24
228	428953.81	2149137.28
229	428950.79	2149073.05

Номер точки	Координаты	
	X	Y
230	428950.75	2149071.96
231	428946.27	2148941.76
232	429003.87	2148919.28
233	429080.11	2148883.32
234	429082.9	2148881.82
235	429090.41	2148894.75
236	429126.05	2148874.7
237	429118.92	2148862.44
238	429153.71	2148842.22
239	429224.33	2148796.17
240	429291.62	2148745.4
241	429355.28	2148690.14
242	429415	2148630.64
243	429470.52	2148567.2
244	429521.55	2148500.11
245	429545.32	2148465.29
246	429574.2	2148417.9
247	429645.16	2148416.38
248	429646.44	2148431.3
249	429666.4	2148429.99
250	429664.97	2148408.04
251	429662.15	2148383.03
252	429597.35	2148377.6
253	429628.04	2148318.5
254	429661.77	2148241.21
255	429688.38	2148166.88
256	429700.46	2148129.08
257	429708.96	2148131.83
258	429717.61	2148105.08
259	429708.96	2148102.32
260	429849.78	2147660.7
261	429914.21	2147698.07
262	429965.56	2147727.35
263	429978.56	2147738.58
264	430001.92	2147763.84
265	430025.21	2147789.6
266	430067.41	2147845.49
267	430084.51	2147868.34
268	430110.9	2147900.87
269	430123.06	2147914.15
270	430130.97	2147920.25
271	430147.38	2147940.35
272	430172.03	2147968.97
273	430196.33	2148000.16
274	430218.44	2148031.45

Номер точки	Координаты	
	X	Y
275	430257.41	2148085.32
276	430285.75	2148124.45
277	430317.14	2148165.62
278	430343.32	2148198.27
279	430351.68	2148209.71
280	430354.14	2148211.87
281	430359.1	2148209.54
282	430365.96	2148207.43
283	430376.16	2148199.43
284	430369.72	2148190.86
285	430364.66	2148183.54
286	430394.35	2148162.22
287	430373.82	2148133.66
288	430343.37	2148155.83
289	430296.55	2148093.48
290	430279.15	2148070.9
291	430258.43	2148039.52
292	430231.64	2148002.93
293	430205.75	2147968.12
294	430193.39	2147950.61
295	430181.69	2147929.08
296	430150.46	2147883.67
297	430134.28	2147862.03
298	430114.45	2147834.65
299	430099.41	2147815.51
300	430067.24	2147769.93
301	430037.4	2147731.47
302	430040.57	2147713
303	430051.16	2147682.86
304	430030.16	2147657.25
305	429993.94	2147672.95
306	429961.09	2147628.89
307	429966.62	2147624.98
308	429940.59	2147590.28
309	429935.76	2147593.6
310	429890.4	2147533.3
311	429953.81	2147334.45
312	429963.05	2147334.55
313	429965.75	2147322.16
314	429957.6	2147322.56
315	429994.48	2147206.89
316	430017.98	2147138.07
317	430042.33	2147080.41
318	430080.05	2147010.05
319	430124.84	2146943.96

Номер точки	Координаты	
	X	Y
320	430158.42	2146902.63
321	430194.76	2146863.73
322	430254.09	2146810.32
323	430296.58	2146778.24
324	430322.05	2146761.65
325	430400.8	2146939.9
326	430436.87	2147003.85
327	430479.11	2147078.76
328	430518.64	2147174
329	430594.08	2147331.05
330	430610.43	2147365.13
331	430626.86	2147357.25
332	430678.97	2147293.08
333	430656.21	2147243.78
334	430655.47	2147225.38
335	430579.32	2147005.95
336	430628.62	2146990
337	430627.03	2146984.84
338	430577.04	2146999.36
339	430575.85	2146999.71
340	430572.34	2146985.82
341	430539.51	2147000.37
342	430525.01	2146969.94
343	430497.28	2146983
344	430476.64	2146929.84
345	430388.81	2146722.74
346	430412.41	2146711.67
347	430435.89	2146700.64
348	430485.52	2146681.38
349	430536.36	2146665.6
350	430588.18	2146653.38
351	430640.72	2146644.77
352	430720.33	2146638.7
353	430773.56	2146639.25
354	430803.87	2146641.66
355	430985.44	2146690.76
356	431039.78	2146697.1
357	431093.68	2146706.49
358	431146.96	2146718.93
359	431199.45	2146734.35
360	431250.99	2146752.72
361	431285.66	2146767.78
362	431424.08	2146830.57
363	431535.2	2146887.13
364	431841.73	2147094.56

Номер точки	Координаты	
	X	Y
365	432051.12	2147236.26
366	432244.11	2147366.86
367	432247.46	2147361.63
368	432535.73	2147556.57
369	432539.11	2147550.25
370	432597.02	2147572.07
371	432675.82	2147601.76
372	432674.19	2147608.24
373	432679.05	2147609.4
374	432679.92	2147609.6
375	432681.31	2147603.37
376	432725.15	2147615.72
377	432804.31	2147626.62
378	432855.86	2147628.63
379	432888.99	2147627.73
380	432936.49	2147623.73
381	432958.86	2147620.63
382	433033.71	2147598.95
383	433039.19	2147611.86
384	433051.5	2147607.29
385	433159.69	2147577.08
386	433177.56	2147571.91
387	433244.85	2147552.66
388	433286.1	2147541.78
389	433328.69	2147533.54
390	433358.97	2147529.8
391	433402.51	2147526.86
392	433444.23	2147527.34
393	433502.28	2147531.46
394	433553.7	2147540.99
395	433593.82	2147551.52
396	433643.81	2147568.92
397	433706.23	2147598.32
398	433762.92	2147632.32
399	433808.93	2147666.9
400	433843.55	2147697.61
401	433878.95	2147734.49
402	433919.2	2147787.46
403	433965.61	2147863.18
404	433984.19	2147900.57
405	433999.15	2147930.65
406	434081.63	2148106.06
407	434210.64	2148379.33
408	434425.16	2148833.83
409	434487.69	2148966.52

Номер точки	Координаты	
	X	Y
410	434602.46	2149209.43
411	434717.1	2149453.26
412	434783.56	2149594.27
413	434784.85	2149597.02
414	434783.72	2149597.23
415	434805.7	2149642.27
416	435472.34	2151058.45
417	435608.62	2151348.26
418	435725.03	2151595.82
419	435749.42	2151645.62
420	435776.89	2151696.13
421	435806.49	2151744.57
422	435967.66	2151999.11
423	435988.19	2152044.1
424	435998.99	2152063.01
425	436327.37	2152578.58
426	436332.69	2152574.85
427	436523.77	2152875.33
428	436516.74	2152878.47
429	436707.13	2153177.38
430	436711.8	2153174.16
431	436979.11	2153606.7
432	437402.87	2154282.86
433	437410.18	2154278.24
434	437589.52	2154564.57
435	437543.91	2154593.19
436	437980.62	2155298
437	438024.45	2155270.28
438	438093.66	2155382.07
439	438556.63	2156129.24
440	438612.63	2156231.75
441	438657.26	2156338.21
442	438707.65	2156566.04
443	438723.61	2157029.99
444	438762.91	2158071.24
445	438763.06	2158075.62
446	438763.3	2158081.26
447	438784.18	2158634.58
448	438795.97	2158898.98
449	438803.01	2158960.13
450	438859.65	2159280.13
451	438950.88	2159776.01
452	438967.59	2159836.98
453	438990.8	2159906.49
454	439019.85	2159974.43

Номер точки	Координаты	
	X	Y
455	439412.61	2160689.52
456	439453.62	2160765.27
457	439484.9	2160833.29
458	439497.22	2160865.26
459	439515.13	2160906.01
460	439522.78	2160931.9
461	439537.28	2161003.29
462	439542.92	2161024.78
463	439547.32	2161036.61
464	439607.76	2161391.04
465	439650.01	2161696.88
466	439652.01	2161740.24
467	439653.02	2161830.07
468	439664.29	2162003.92
469	439684.67	2162713.93
470	439680.21	2162833.2
471	439676.75	2162873.08
472	439632.69	2163028.81
473	439572.58	2163164.35
474	439464.6	2163323.81
475	439324.31	2163491.55
476	439297.67	2163532.02
477	439250.99	2163619.16
478	439220.43	2163698.47
479	439191.58	2163829.29
480	439147.87	2163975.02
481	439136.16	2163974.83
482	439008.43	2163972.8
483	439007.4	2163989.88
484	439006.68	2163997.74
485	439000.46	2164005.31
486	438992.74	2164014.54
487	438991.66	2164026.72
488	438996.4	2164027.28
489	439011.8	2164011.56
490	439013.08	2164000.09
491	439164.7	2164007.58
492	439225.07	2163838.67
493	439258.61	2163710.62
494	439287.42	2163635.86
495	439332.07	2163552.5
496	439356.46	2163515.46
497	439496.59	2163347.91
498	439607.7	2163183.82
499	439670.4	2163042.43

Номер точки	Координаты	
	X	Y
500	439716.27	2162880.31
501	439719.54	2162815.11
502	439709.56	2162260.69
503	439704.26	2162002.06
504	439693.45	2161729.86
505	439691.75	2161692.24
506	439663.31	2161495.77
507	439637.58	2161343.71
508	439585.72	2161030.41
509	439573.44	2160971.33
510	439559.73	2160919.35
511	439543.69	2160869.7
512	439523.61	2160817.04
513	439491.2	2160746.44
514	439449.36	2160669.15
515	439058	2159956.93
516	439030.07	2159891.61
517	439007.85	2159824.97
518	438991.73	2159766.3
519	438900.95	2159272.63
520	438844.59	2158954.19
521	438837.81	2158895.19
522	438826.1	2158633.28
523	438837.11	2158632.89
524	438817.76	2158093.43
525	438792.21	2158087.73
526	438791.77	2158077.55
527	438817.45	2158083.42
528	438808.48	2157761.36
529	438779.31	2157028.78
530	438761.46	2156554.42
531	438707.09	2156314.57
532	438660.53	2156204.71
533	438598.87	2156095.07
534	438140.47	2155353.15
535	438072.35	2155243.15
536	438102.57	2155224.13
537	437664.18	2154516.39
538	437634.07	2154535.93
539	437454.09	2154248.46
540	437458.88	2154245.45
541	436764.25	2153140.32
542	436771.38	2153134.83
543	436576.01	2152829.19
544	436569.16	2152832.86

Номер точки	Координаты	
	X	Y
545	436372.49	2152522.38
546	436379.01	2152518.03
547	436273.51	2152347.31
548	435921.26	2151810.45
549	435860.95	2151710.94
550	435832.2	2151663.84
551	435806.77	2151617.2
552	435758.47	2151516.59
553	435640.15	2151265.05
554	435628.04	2151196.23
555	435571.81	2151071.03
556	435530.33	2151031.47
557	435506.24	2150979.92
558	435390.25	2150733.72
559	434870.29	2149629.25
560	434856.05	2149599.15
561	434822.9	2149598.15
562	434437.53	2148782.58
563	434025.3	2147902.96
564	433983.38	2147807.27
565	433918.59	2147713.95
566	433847.79	2147642.19
567	433746.21	2147569.99
568	433679.41	2147535.93
569	433601.15	2147506.28
570	433490.77	2147488.69
571	433408.62	2147492.05
572	433329.92	2147499.79
573	433246.29	2147517.05
574	433177.58	2147535.42
575	433164.8	2147539.49
576	433154.99	2147542.6
577	433147.55	2147544.77
578	433031.65	2147578.52
579	433005.4	2147584.61
580	432966.42	2147592.67
581	432914.25	2147599.47
582	432844.59	2147601.68
583	432783.12	2147598.35
584	432739.5	2147591.51
585	432684.62	2147579.37
586	432642.73	2147566.09
587	432603.57	2147550.67
588	432547.3	2147523.13
589	432501.84	2147496.03

Номер точки	Координаты	
	X	Y
590	432426.76	2147444.2
591	432226.71	2147304.19
592	432074.41	2147197.94
593	432093.54	2147166.43
594	432076.54	2147154.48
595	432045.75	2147146.25
596	432030.46	2147142.16
597	432011.11	2147136.55
598	431990.84	2147126.47
599	431968.61	2147111.78
600	431939.25	2147091.87
601	431941.37	2147088.78
602	431970.7	2147108.72
603	431989.59	2147121.32
604	432009.78	2147131.61
605	432031.3	2147138.55
606	432042.42	2147140.5
607	432011.89	2147118.67
608	432003.61	2147113.77
609	431817.98	2146980.43
610	431793.36	2146968.78
611	431754.84	2146952.77
612	431716.38	2146934.06
613	431718.06	2146930.92
614	431735.95	2146939.07
615	431749.37	2146942.96
616	431767.02	2146945.58
617	431648.93	2146864.79
618	431629.38	2146845.24
619	431659.52	2146776
620	431626.96	2146753.63
621	431605.3	2146738.64
622	431579.57	2146790.83
623	431571.26	2146807.69
624	431421.08	2146727.85
625	431389.53	2146713.24
626	431369.54	2146721.05
627	431362.92	2146735.81
628	431145.79	2146648.88
629	431083.11	2146626.66
630	431013.92	2146592.5
631	430849.05	2146505.08
632	430808.47	2146480.29
633	430644.56	2146360.65
634	430603.44	2146330.29

Номер точки	Координаты	
	X	Y
635	430563.48	2146302.32
636	430501.22	2146266.27
637	430502.6	2146263.9
638	430301.4	2146149.85
639	430272.46	2146131.32
640	430258.92	2146122.48
641	430173.52	2146070.79
642	430002.24	2145968.96
643	429384.95	2145617.94
644	429302.29	2145581.66
645	429066.35	2145435.28
646	428917.27	2145350.61
647	428785	2145274.07
648	428754.46	2145258.29
649	428687.27	2145227.96
650	428656.17	2145216.22
651	428443.68	2145158.26
652	428442.12	2145166.17
653	428204	2145105.36
654	428116.14	2145082.92
655	428089.07	2145075.94
656	427840.88	2145011.93
657	427839.36	2145019.04
658	427525.6	2144939.12
659	427445.05	2144918.61
660	427171.03	2144848.74
661	427172.77	2144841.95
662	427047.5	2144810.03
663	426881.21	2144767.65
664	426797.83	2144744.4
665	426433.53	2144652.92
666	426323.46	2144625.5
667	426321.62	2144632.84
668	426297.01	2144626.54
669	426298.81	2144619.36
670	426035.22	2144553.68
671	425099.57	2144320.29
672	424926.7	2144277.3
673	424539.92	2144180.8
674	424498.73	2144170.58
675	424171.16	2144089.18
676	423889.33	2144018.99
677	423888.72	2144020.92
678	423717.06	2143978.41
679	423295.52	2143873.07

Номер точки	Координаты	
	X	Y
680	423010.62	2143802.39
681	422450.42	2143663.62
682	422357.77	2143642.63
683	421853.11	2143518.15
684	421850.52	2143526.36
685	421631.67	2143471.11
686	421633.67	2143462.44
687	420361.61	2143152.24
688	420359.4	2143160.98
689	420040.18	2143082.85
690	419666.53	2143047.13
691	419683.08	2143056.39
692	419719.41	2143078.39
693	419754.94	2143101.64
694	419789.66	2143126.08
695	419823.51	2143151.73
696	419856.45	2143178.51
697	419888.45	2143206.43
698	419919.47	2143235.43
699	419949.47	2143265.48
700	419978.41	2143296.55
701	419999.64	2143320.98
702	420009.6	2143312.61
703	420017.31	2143321.8
704	420007.46	2143330.08
705	420033	2143361.6
706	420058.57	2143395.49
707	420082.96	2143430.25
708	420106.14	2143465.83
709	420128.07	2143502.18
710	420148.75	2143539.28
711	420168.12	2143577.06
712	420186.18	2143615.5
713	420202.9	2143654.53
714	420218.26	2143694.12
715	420232.26	2143734.21
716	420244.85	2143774.77
717	420256	2143815.59
718	420260.92	2143835.55
719	420265.54	2143855.33
720	420269.96	2143875.02
721	420274.29	2143894.63
722	420397.44	2144455.65
723	420450.77	2144700.3
724	420461.26	2144697.37

Номер точки	Координаты	
	X	Y
725	420466.42	2144723.49
726	420460.5	2144743.19
727	420500.72	2144926.76
728	420516.53	2144998.7
729	420539.04	2145091.81
730	420571.99	2145250.85
731	420634.15	2145534.07
732	420864.01	2146579.52
733	420879.44	2146637.81
734	420904.98	2146715.12
735	420935.83	2146790.46
736	420953.19	2146827.28
737	420971.83	2146863.48
738	420991.72	2146899
739	421035.15	2146967.88
740	421083.25	2147033.55
741	421135.82	2147095.73
742	421192.57	2147154.1
743	421253.24	2147208.38
744	421317.55	2147258.31
745	421351.08	2147281.65
746	421956.66	2147659.62
747	421962.86	2147649.68
748	421972.2	2147655.49
749	421966.01	2147665.46
750	422473.37	2147982.12
751	422730.17	2148142.61
752	422860.18	2148060.24
753	422832	2148015.79
754	422920.14	2147959.94
755	422946.63	2148000.91
756	423572.2	2147600.06
757	423624.28	2147568.06
758	423805.62	2147450.9
759	423789.34	2147425.69
760	423814.59	2147409.49
761	423830.8	2147434.73
762	423846.03	2147424.84
763	423856.8	2147443
764	423882.09	2147500.86
765	423683.15	2147627.09
766	423631.01	2147660.18
767	423076.45	2148012.15
768	423130.38	2148097.12
769	423038	2148155.87

Номер точки	Координаты	
	X	Y
770	423004.81	2148105.43
771	422863.27	2148202.72
772	422886.88	2148239.85
773	422942.09	2148274.25
774	422959.85	2148245.74
775	422967.33	2148241.99
776	423056.69	2148185.26
777	423148.89	2148126.27
778	423618.28	2147828.28
779	423733.79	2147827.37
780	423755.18	2147802.4
781	423733.7	2147785.9
782	423749.3	2147767.71
783	423793.39	2147726.37
784	423809.37	2147711.38
785	423864.75	2147673.44
786	423970.85	2147707.33
787	424031.17	2147716.45
788	424033.01	2147717.3
789	424072.52	2147740.24
790	424131.96	2147777.76
791	424137.06	2147769.71
792	424143.76	2147773.94
793	424138.9	2147781.64
794	425337.62	2148539.73
795	425351.7	2148521.19
796	425375.24	2148530.79
797	425376.94	2148549.09
798	425345.03	2148557.48
799	425338.14	2148558.63
800	424067.84	2147754.73
801	423869.21	2147691.92
802	423820.68	2147749.19
803	423781.88	2147794.97
804	423740.64	2147843.27
805	423622.81	2147844.51
806	423052.86	2148207.23
807	423070.6	2148238.11
808	423058.67	2148245.43
809	423040.2	2148215.31
810	422978.27	2148255.57
811	422973.39	2148261.12
812	422959.45	2148285.07
813	423056.42	2148338.63
814	423193.86	2148412.48

Номер точки	Координаты	
	X	Y
815	423334.1	2148480.87
816	423476.91	2148543.69
817	423568.63	2148588.24
818	423606.45	2148601.8
819	423882.19	2148700.66
820	423887.72	2148685.49
821	423898.04	2148689.28
822	423892.53	2148704.37
823	424930.97	2149076.68
824	425101.07	2148922.41
825	425261.51	2148740.36
826	425290.83	2148766.19
827	425333.27	2148718.66
828	425334.14	2148722.77
829	425316.38	2148746.85
830	425317.37	2148768.88
831	425304.54	2148798.89
832	425297.71	2148807.75
833	425249.53	2148863.57
834	425236.74	2148878.78
835	425158.72	2148975.19
836	425121.36	2149022.52
837	425081.28	2149063.26
838	425028.19	2149111.46
839	425046.32	2149117.94
840	425058	2149122.06
841	425069.46	2149126.05
842	425134.97	2149147.36
843	425200.98	2149166.31
844	425267.61	2149182.96
845	425334.78	2149197.27
846	425402.41	2149209.23
847	425470.41	2149218.82
848	425538.7	2149226.04
849	425607.21	2149230.88
850	425675.85	2149233.33
851	425744.52	2149233.38
852	425813.16	2149231.04
853	425817.72	2149230.72
854	425817.04	2149223.14
855	425828.01	2149222.41
856	425828.73	2149229.96
857	425881.89	2149226.28
858	425893.97	2149225.21
859	425906.29	2149224.05

Номер точки	Координаты	
	X	Y
860	425918.65	2149222.84
861	425931.44	2149221.76
862	427736.86	2149042.96
863	427764.6	2149040.2
864	427743.54	2148491.55
865	427827.03	2148492.56
866	427844.56	2148493.22
867	427887.7	2148492.19
868	427887.72	2148488.61
869	427955.73	2148488.78
870	427955.41	2148618.8
871	427891.97	2148618.63
872	427893.07	2148728.95
873	427894.17	2148839.26
874	427894.07	2148873.39
875	427898.07	2148873.25
876	427898.67	2148890.24
877	427894.02	2148890.4
878	427894	2148895.38
879	427890.31	2148901.86
880	427891.51	2148930.69
881	427892.82	2148979.65
882	427895.05	2148985.61
883	427893.18	2148989.86
884	427895.03	2149027.24
885	428098.08	2149007.05
886	428097.28	2148998.94
887	428109.23	2148997.75
888	428110.02	2149005.87
889	428204.87	2148996.44
890	428200.38	2148950.18
891	428225.53	2148916.22
892	428266.99	2148908.06
893	428332.52	2148941.23
894	428379.53	2148936.66
895	428452.86	2148912.75
896	428504.52	2148844.09
897	428719.59	2148419.88
898	428667.13	2148395.42
899	428672.63	2148381.18
900	428652.77	2148373.25
901	428647.27	2148371.44
902	428613.75	2148360.02
903	428582.97	2148349.72
904	428576.92	2148346.17

Номер точки	Координаты	
	X	Y
905	428546.55	2148336.05
906	428545.59	2148336
907	428518.16	2148326.55
908	428508.29	2148323.4
909	428480.57	2148312.78
910	428478.37	2148312.08
911	428448.77	2148301.87
912	428441.4	2148299.69
913	428421.26	2148292.16
914	428420.42	2148291.94
915	428401.46	2148285.54
916	428400.95	2148285.39
917	428371.4	2148275.78
918	428369.93	2148275.32
919	428346.73	2148267.8
920	428333.33	2148262.31
921	428315.41	2148256.64
922	428303.54	2148253.03
923	428289.54	2148248.26
924	428277.14	2148243.96
925	428275.36	2148241.15
926	428247.64	2148231.72
927	428238.81	2148230.33
928	428210.4	2148220.63
929	428209.28	2148220.26
930	428181.81	2148210.87
931	428171.96	2148207.9
932	428144.24	2148198.14
933	428112.12	2148187.98
934	428102.25	2148182.4
935	428091.81	2148178.49
936	428090.8	2148180.85
937	428074.05	2148174.41
938	428043.87	2148164.72
939	428038.57	2148162.84
940	428005.31	2148151.04
941	427981.55	2148144.09
942	427976.69	2148160.11
943	427961.67	2148157.29
944	427953.3	2148159.8
945	427946.02	2148180.81
946	427887.49	2148161.49
947	427891.61	2148144.35
948	427817.13	2148108.46
949	427327.1	2147942.49

Номер точки	Координаты	
	X	Y
950	427253.39	2147988.94
951	427260.94	2147980.81
952	427283.72	2147960.1
953	427293.13	2147952.97
954	427280.16	2147935.19
955	427289.75	2147926.66
956	427302.75	2147914.84
957	427309.99	2147909.07
958	427324.14	2147899.74
959	427363.36	2147870.22
960	427380.9	2147857.25
961	427404.01	2147840.88
962	427421.27	2147825.17
963	427436.81	2147840.75
964	427437.22	2147841.17
965	427419.94	2147858.95
966	427397.08	2147879.66
967	427376.86	2147899.39
968	427391.47	2147904.34
969	427408.94	2147910.25
970	427815.58	2148047.87
971	427935.29	2148088.45
972	427935.66	2148098.42
973	427948.93	2148102.94
974	428011.7	2148124.35
975	428013.64	2148125.01
976	428041.75	2148134.62
977	428065.54	2148142.71
978	428087.38	2148150.15
979	428106.45	2148156.67
980	428149.38	2148154.43
981	428340.37	2148220.43
982	428502.86	2148276.57
983	428544.42	2148290.94
984	428545.84	2148291.43
985	428580.66	2148303.46
986	428579.95	2148314.99
987	428579.76	2148318.05
988	428628.19	2148334.58
989	428663.11	2148346.51
990	428678.49	2148351.73
991	428741.5	2148367.24
992	428819.38	2148396.71
993	428907.06	2148413.6
994	428962.79	2148412.43

Номер точки	Координаты	
	X	Y
995	428962.44	2148405.76
996	429016.15	2148402.88
997	429016.5	2148409.6
998	429090.39	2148407.72
999	429111.96	2148405.62
1000	429113.91	2148405.39
1001	429128.96	2148403.59
1002	429144.63	2148402.12
1003	429179.88	2148401.47
1004	429237.32	2148397.97
1005	429279.27	2148405.3
1006	429304.52	2148405.36
1007	429304.3	2148480.03
1008	429274.42	2148509.91
1009	429232.2	2148511.88
1010	429196.01	2148488.75
1011	429162.44	2148461.51
1012	428903.75	2148470.52
1013	428860.74	2148466.37
1014	428818.71	2148456.36
1015	428773.04	2148440.51
1016	428530.19	2148908.33
1017	428517.39	2148934.42
1018	428509.72	2148949.37
1019	428503.73	2148959.11
1020	428499.61	2148964.73
1021	428497.33	2148967.36
1022	428520.46	2148965.06
1023	428519.68	2148957.08
1024	428535.73	2148955.51
1025	428536.51	2148963.47
1026	428634.17	2148953.76
1027	428711.55	2148943.29
1028	428790.12	2148927.29
1029	428828.95	2148917.29
1030	428905.46	2148893.32
1031	428928.97	2148884.14
1032	428929.13	2148874.87
1033	428932.44	2148814.08
1034	428940.46	2148813.93
1035	428945.55	2148877.67
1036	428980.16	2148864.16
1037	429016.71	2148847.67
1038	429079.93	2148815.16
1039	429074.86	2148806.14

Номер точки	Координаты	
	X	Y
1040	429107.94	2148787.53
1041	429113.1	2148796.42
1042	429122.68	2148790.85
1043	429189.85	2148747.06
1044	429253.86	2148698.76
1045	429314.4	2148646.2
1046	429371.22	2148589.61
1047	429424.02	2148529.27
1048	429472.57	2148465.45
1049	429495.17	2148432.33
1050	429502.75	2148419.89
1051	429435.75	2148421.76
1052	429434.48	2148376.2
1053	429533.96	2148368.71
1054	429536.9	2148363.87
1055	429573.85	2148292.71
1056	429605.85	2148219.18
1057	429631.4	2148148.09
1058	429638.21	2148126.72
1059	429623.11	2148121.91
1060	429631.62	2148095.26
1061	429646.69	2148100.13
1062	429795.28	2147634.11
1063	429786.63	2147629.78
1064	429771.66	2147642.76
1065	429755.42	2147624.11
1066	429740.42	2147636.43
1067	429725.19	2147618.46
1068	429718.82	2147599.66
1069	429714.52	2147545.75
1070	429710.88	2147508.16
1071	429706.12	2147463.03
1072	429702.4	2147420.27
1073	429699.65	2147383.69
1074	429691.13	2147371.68
1075	429677.18	2147353.3
1076	429690.69	2147342.31
1077	429651.6	2147280.83
1078	429620.6	2147238.48
1079	429598.51	2147209.34
1080	429607.85	2147202.31
1081	429596.39	2147184.96
1082	429577.82	2147158.75
1083	429560.44	2147136.36
1084	429585.22	2147115.99

Номер точки	Координаты	
	X	Y
1085	429604.39	2147141.79
1086	429639.48	2147192.2
1087	429712.67	2147291.45
1088	429737.59	2147312.18
1089	429741.59	2147317.75
1090	429772.89	2147367.32
1091	429782.37	2147384.2
1092	429801.42	2147408.81
1093	429846.69	2147472.86
1094	429887.92	2147343.57
1095	429877.9	2147344.27
1096	429881.74	2147326.96
1097	429893.57	2147325.83
1098	429937.34	2147188.56
1099	429964.18	2147110.72
1100	429988.02	2147054.89
1101	430028.67	2146979.03
1102	430074.48	2146905.24
1103	430099.65	2146870.1
1104	430153.03	2146812.8
1105	430211.45	2146761.14
1106	430261.43	2146721.45
1107	430293.96	2146701.62
1108	430264.46	2146627.05
1109	430244.37	2146573.5
1110	430214.7	2146489.34
1111	430215.53	2146489.09
1112	430215.26	2146488.14
1113	430214.37	2146488.39
1114	430211.35	2146479.83
1115	430160.56	2146359.22
1116	430131.73	2146271.29
1117	430089.36	2146277.96
1118	430065.98	2146225.98
1119	430130.86	2146196.81
1120	430157.84	2146177.44
1121	430191.19	2146147.22
1122	429795.77	2145923.07
1123	429208.89	2145602.54
1124	429174.86	2145583.06
1125	428940.99	2145449.12
1126	428732.9	2145331.4
1127	428696.66	2145315.24
1128	428634.43	2145287.51

Номер точки	Координаты	
	X	Y
1129	428427.23	2145232.11
1130	428427.92	2145228.44
1131	427823.19	2145078.16
1132	427825.5	2145068.43
1133	427549.48	2144997.9
1134	427157.44	2144897.85
1135	427155.83	2144903.68
1136	426872.13	2144830.51
1137	426781.71	2144808.41
1138	426367.04	2144704.36
1139	426019.02	2144617.66
1140	425082.49	2144384.08
1141	424676.31	2144282.9
1142	424356.65	2144203.5
1143	424157.26	2144153.74
1144	424158.69	2144147.91
1145	423876.21	2144077.57
1146	423874.63	2144083.52
1147	423439.48	2143974.87
1148	422994.76	2143864.39
1149	422425.5	2143729.32
1150	422344.47	2143704.44
1151	421835.44	2143579.71
1152	421836.75	2143573.87
1153	421620.38	2143520.8
1154	421619.08	2143526.47
1155	420345.29	2143216.19
1156	420346.8	2143210.39
1157	420025.72	2143131.78
1158	419675.29	2143049.2
1159	430807.85	2146552.64
1160	430599.38	2146384.26
1161	430322.72	2146223.54
1162	430232.65	2146171.04
1163	430197.19	2146208.22
1164	430193.26	2146232.91
1165	430192.69	2146264.98
1166	430280.41	2146468.15
1167	430360.57	2146660.55
1168	430490.01	2146603.31
1169	430562.63	2146586.15
1170	430641.56	2146568.31
1171	430727.98	2146554.37

4. Вид разрешенного использования образуемых земельных участков, предназначенных для размещения линейных объектов и объектов капитального строительства, проектируемых в составе линейного объекта, а также существующих земельных участков, занятых линейными объектами и объектами капитального строительства, входящими в состав линейных объектов, в соответствии с проектом планировки территории

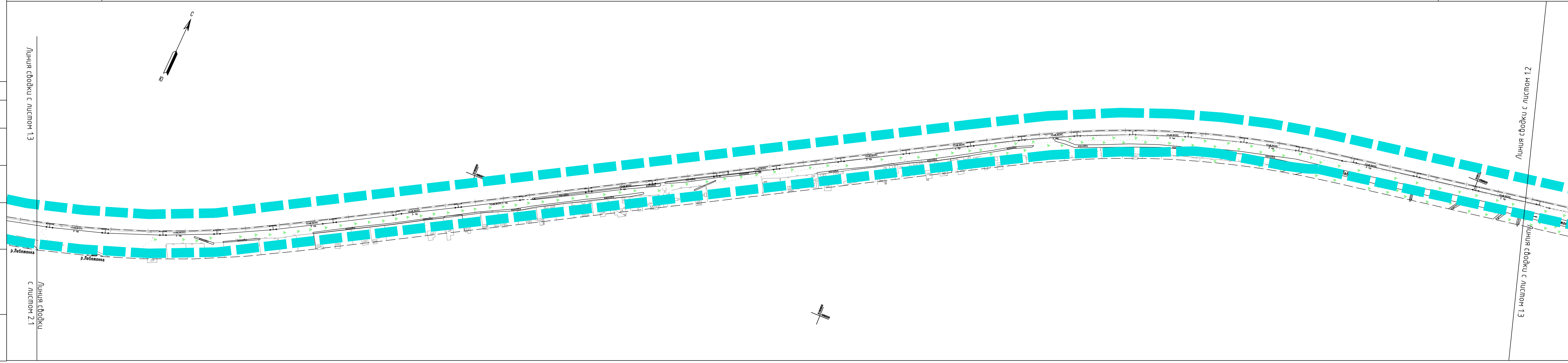
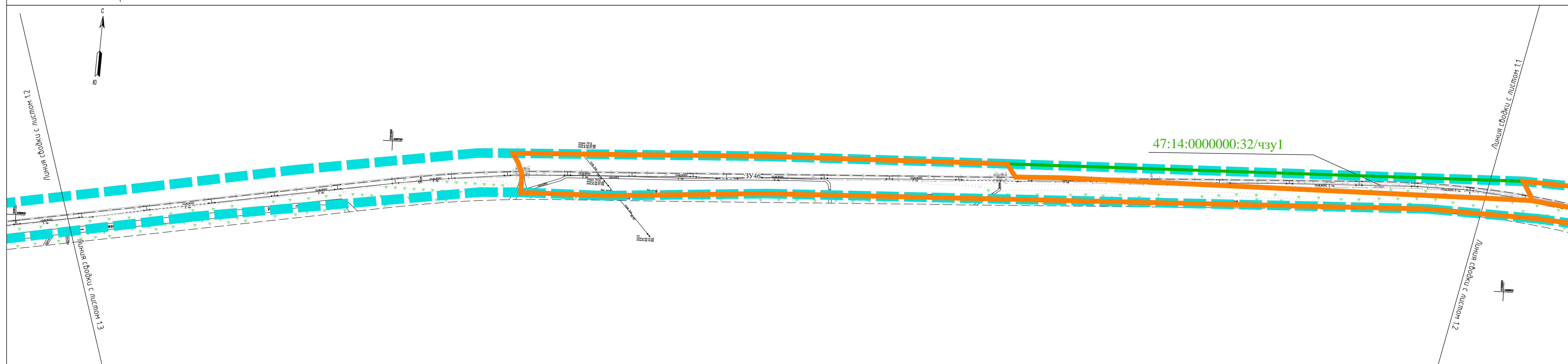
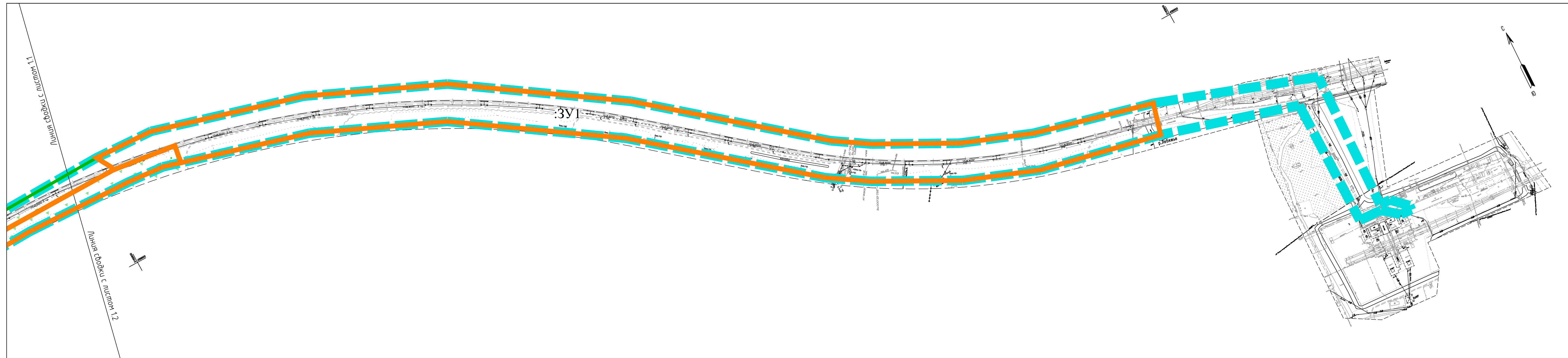
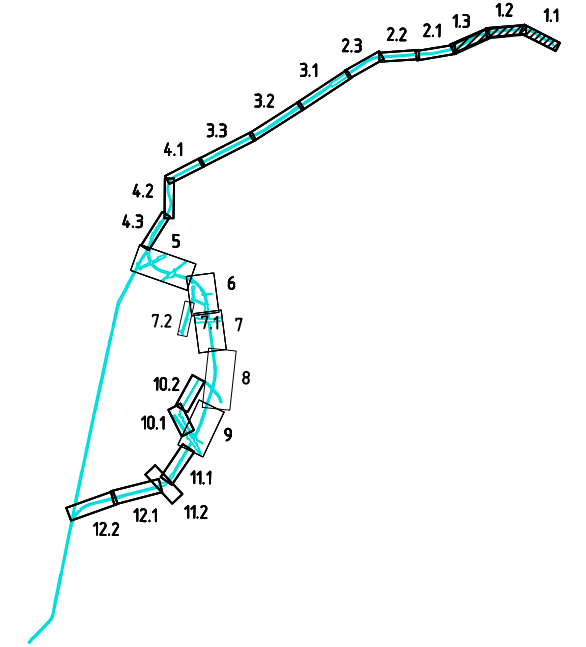
Таблица 8

1. образуемые земельные участки		
№ п.п.	Условный номер образуемого земельного участка	Вид разрешенного использования образуемого земельного участка
1	:ЗУ1	Размещение железнодорожных путей (7.1.1)
2	:ЗУ2	Размещение железнодорожных путей (7.1.1)
3	:ЗУ3	Размещение железнодорожных путей (7.1.1)
4	:ЗУ4	Размещение железнодорожных путей (7.1.1)
5	:ЗУ5	Размещение железнодорожных путей (7.1.1)
6	:ЗУ6	Размещение железнодорожных путей (7.1.1)
7	:ЗУ7	Размещение железнодорожных путей (7.1.1)
8	:ЗУ8	Размещение железнодорожных путей (7.1.1)
9	:ЗУ9	Размещение железнодорожных путей (7.1.1)
10	:ЗУ10	Размещение железнодорожных путей (7.1.1)
11	:ЗУ11	Размещение железнодорожных путей (7.1.1)
12	:ЗУ12	Размещение железнодорожных путей (7.1.1)
13	:ЗУ13	Размещение железнодорожных путей (7.1.1)
14	:ЗУ14	Размещение железнодорожных путей (7.1.1)
15	:ЗУ15	Предоставление коммунальных услуг (3.1.1)
16	:ЗУ16	Размещение железнодорожных путей (7.1.1)
17	:ЗУ17	Размещение железнодорожных путей (7.1.1)

№ п.п.	Условный номер образуемого земельного участка	Вид разрешенного использования образуемого земельного участка
18	:ЗУ18	Размещение железнодорожных путей (7.1.1)
19	:ЗУ19	Размещение железнодорожных путей (7.1.1)
20	:ЗУ20	Размещение железнодорожных путей (7.1.1)
21	:ЗУ21	Размещение железнодорожных путей (7.1.1)
22	:ЗУ22	Размещение железнодорожных путей (7.1.1)
23	:ЗУ23	Размещение автомобильных дорог (7.2.1)
24	:ЗУ24	Размещение железнодорожных путей (7.1.1)
25	:ЗУ25	Размещение железнодорожных путей (7.1.1)
26	:ЗУ26	Размещение железнодорожных путей (7.1.1)
27	:ЗУ27	Размещение железнодорожных путей (7.1.1)
28	:ЗУ28	Предоставление коммунальных услуг (3.1.1)
29	:ЗУ29	Улично-дорожная сеть (12.0.1)
30	:ЗУ30	Улично-дорожная сеть (12.0.1)
31	:ЗУ31	Улично-дорожная сеть (12.0.1)
32	:ЗУ32	Улично-дорожная сеть (12.0.1)
33	:ЗУ33	Улично-дорожная сеть (12.0.1)
34	:ЗУ34	Улично-дорожная сеть (12.0.1)
35	:ЗУ35	Улично-дорожная сеть (12.0.1)
36	:ЗУ36	Улично-дорожная сеть (12.0.1)
37	:ЗУ37	Размещение автомобильных дорог (7.2.1)
38	:ЗУ38	Размещение автомобильных дорог (7.2.1)
39	:ЗУ39	Размещение автомобильных дорог (7.2.1)
40	:ЗУ40	Размещение автомобильных дорог (7.2.1)
41	:ЗУ41	Размещение железнодорожных путей (7.1.1)

№ п.п.	Условный номер образуемого земельного участка	Вид разрешенного использования образуемого земельного участка
42	:ЗУ42	Предоставление коммунальных услуг (3.1.1)
43	:ЗУ43	Предоставление коммунальных услуг (3.1.1)
44	:ЗУ44	Предоставление коммунальных услуг (3.1.1)
45	:ЗУ45	Улично-дорожная сеть (12.0.1)
46	:ЗУ46	Размещение железнодорожных путей (7.1.1)
47	:ЗУ47	Размещение железнодорожных путей (7.1.1)
48	:ЗУ48	Размещение железнодорожных путей (7.1.1)
49	:ЗУ49	Размещение железнодорожных путей (7.1.1)
2. Существующие земельные участки		
№ п.п.	Кадастровый номер существующего земельного участка	Вид разрешенного использования существующего земельного участка
1	47:14:1402000:1	под размещение и эксплуатацию железной дороги
2	47:14:0000000:3	под размещение и эксплуатацию железной дороги
3	47:14:0000000:39103 ЕЗ 47:14:0000000:32	-
4	47:14:0000000:39214	Автомобильные дороги
5	47:15:0108002:53 ЕЗ 47:15:0000000:6	под объекты транспорта - железнодорожного
6	47:15:0108001:67 ЕЗ 47:15:0000000:6	под объекты транспорта - железнодорожного
7	47:15:0108003:60 ЕЗ 47:15:0000000:6	под объекты транспорта - железнодорожного
8	47:15:0108005:98 ЕЗ 47:15:0000000:6	под объекты транспорта - железнодорожного
9	47:15:0109001:12 ЕЗ 47:15:0000000:6	под объекты транспорта - железнодорожного
10	47:15:0102003:24 ЕЗ 47:15:0000000:6	под объекты транспорта - железнодорожного
11	47:15:0112004:17 ЕЗ 47:15:0000000:6	под объекты транспорта - железнодорожного
12	47:15:0111001:118 ЕЗ 47:15:0000000:6	под объекты транспорта - железнодорожного
13	47:15:0112003:23 ЕЗ 47:15:0000000:6	под объекты транспорта - железнодорожного
14	47:15:0000000:25112	железнодорожный путь

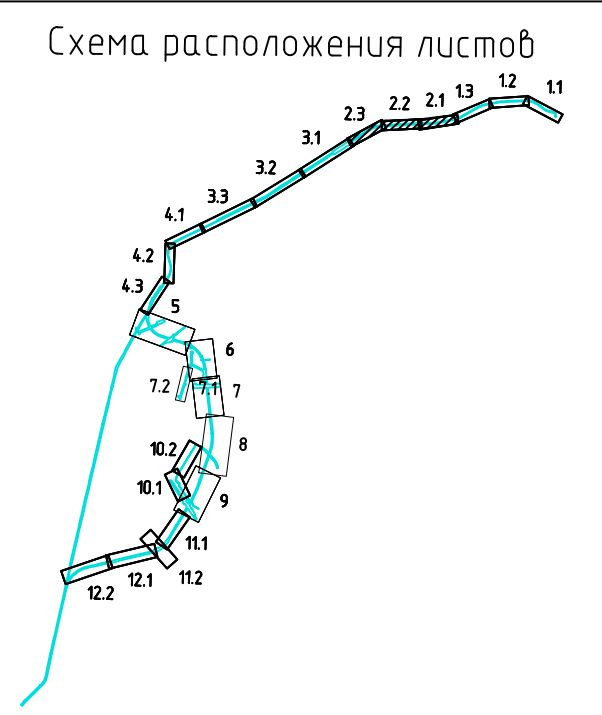
№ п.п.	Кадастровый номер существующего земельного участка	Вид разрешенного использования существующего земельного участка
15	47:15:0109001:1444	под размещение экспериментально-исследовательского комплекса
16	47:15:0109001:1445	под размещение экспериментально-исследовательского комплекса
17	47:15:0109001:1446	под размещение экспериментально-исследовательского комплекса
18	47:15:0000000:25513	для размещения железнодорожных путей
19	47:15:0000000:25543	для размещения железнодорожных путей
20	47:15:0000000:25507	для размещения железнодорожных путей
21	47:15:0111006:319	для размещения железнодорожных путей
22	47:15:0111006:302	для размещения железнодорожных путей
23	47:15:0000000:25536	для размещения железнодорожных путей
24	47:15:0000000:25493	для размещения железнодорожных путей
25	47:15:0111009:28	для садоводства
26	47:15:0000000:25780	для размещения железнодорожных путей
27	47:14:0000000:39104 ЕЗ 47:14:0000000:32	-
28	47:14:0000000:39664	для размещения автомобильных дорог и их конструктивных элементов
29	47:14:0700000:1	Под размещение и эксплуатацию железной дороги
30	47:15:0113002:1 ЕЗ 47:15:0000000:6	под объекты транспорта - железнодорожного
31	47:15:0112002:20 ЕЗ 47:15:0000000:6	под объекты транспорта - железнодорожного
32	47:14:0731001:5	Для ведения личного подсобного хозяйства
33	47:14:0731001:13	Для ведения крестьянского хозяйства



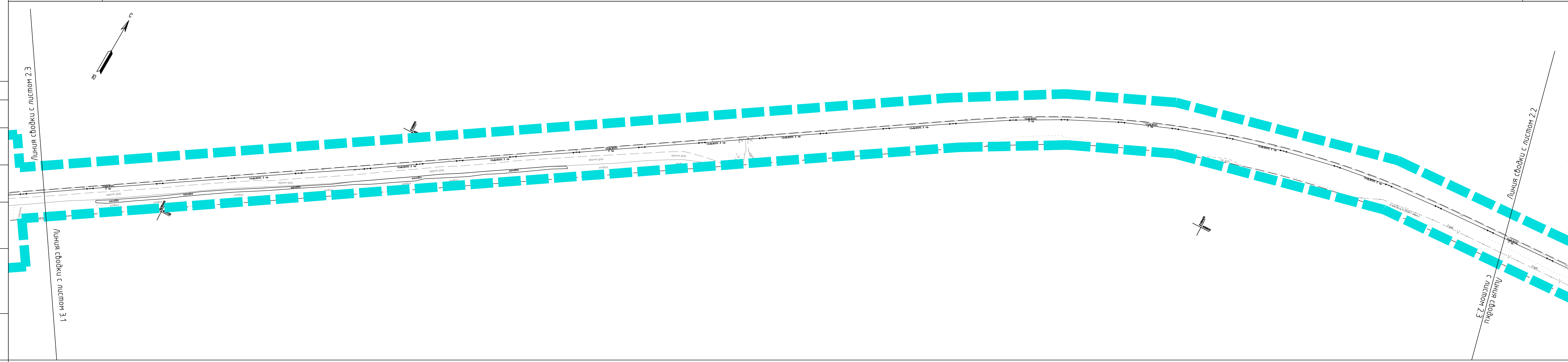
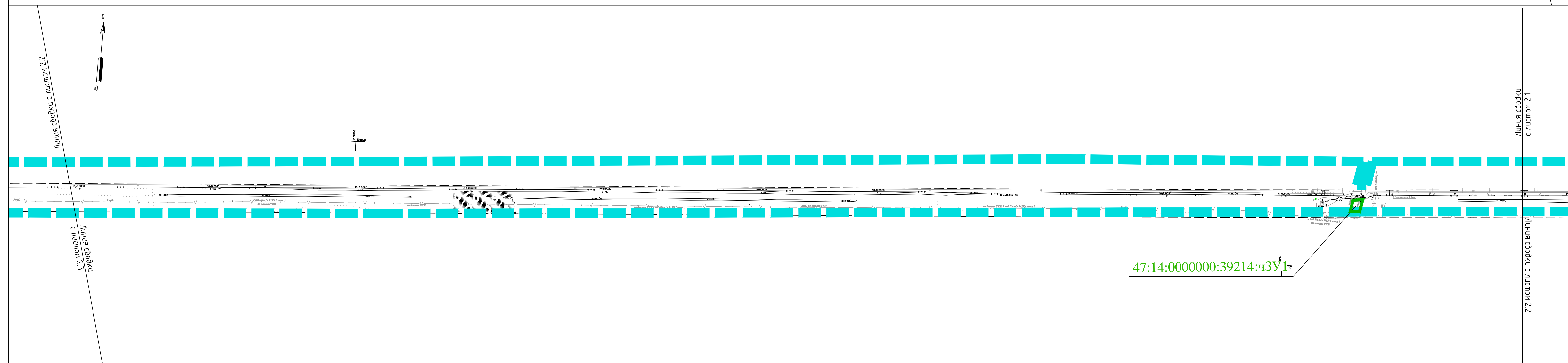
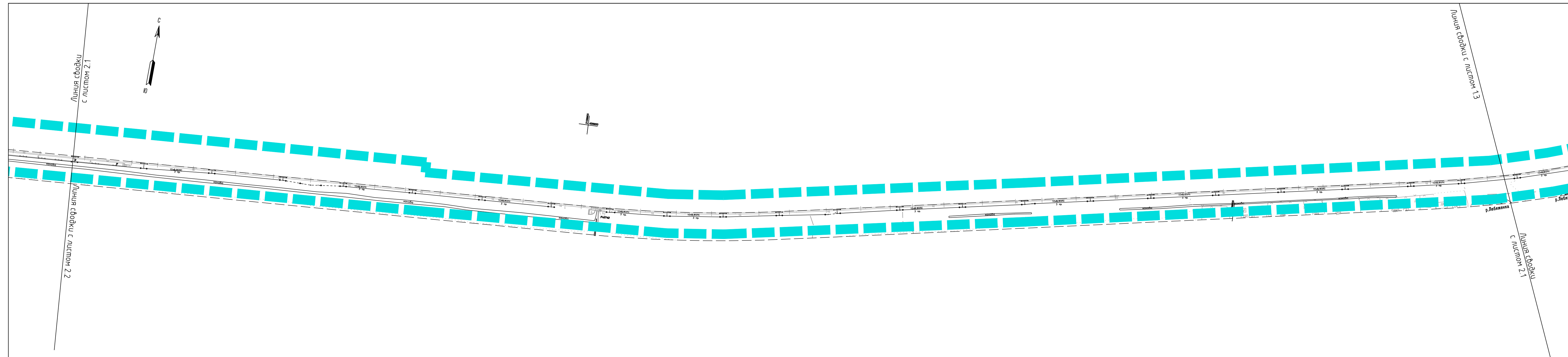
- Условные обозначения**
- Границы планируемого элемента планировочной структуры
 - Отменяемые красные линии
 - Красные линии, утверждаемые в составе проекта планировки территории
 - Границы образуемых земельных участков, условные номера образуемых земельных участков
 - Границы образуемых частей земельных участков, условные номера образуемых частей земельных участков
 - Границы публичного сервитута

Внесение изменений в документацию по планировке территории					Этадия		
"Высокоскоростная однопутная железнодорожная линия на участке станция Калище-станция Корюкеево Октябрьской железной дороги в связи с предстоящим строительством Ленинградской атомной электростанции -2 (ЛАОЭС-2)"					Лист		
Колуч.	Лист	№ док.	Пор.п.	Дата	Листов		
Разработал	Зюбан			2020	1		
Проверил	Кочетова			2020	12		
Проект межевания территории. Графическая часть.					ИМТ		
Чертеж межевания территории. Масштаб 1:2 000					ГЕО СЕРВИС		
контр.	Ечкина			2020			

Согласовано
Изм. № подл. Подп. и дата
Взам. инв. №

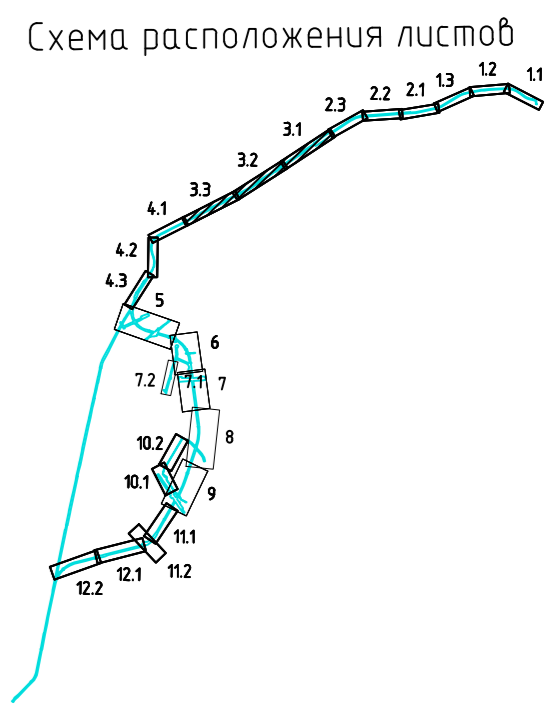


- Условные обозначения**
- Границы планируемого элемента планировочной структуры
 - Отменяемые красные линии
 - Красные линии, утверждаемые в составе проекта планировки территории
 - Границы образуемых земельных участков, условные номера образуемых земельных участков
 - Границы образуемых частей земельных участков, условные номера образуемых частей земельных участков
 - Границы публичного сервитута

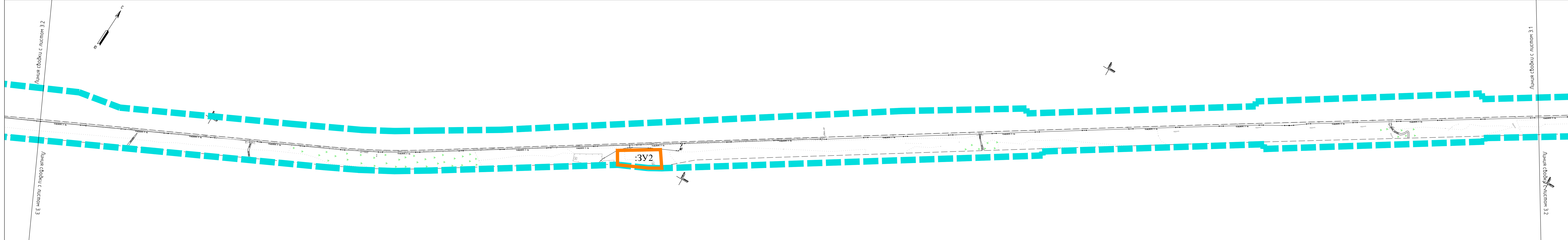
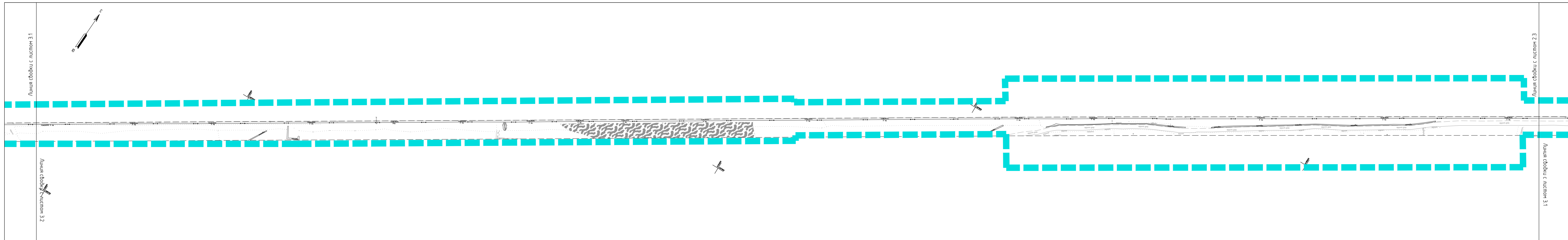


Согласовано
Изм. № подл. Подп. и дата Взам.инв.№

Вынесение изменений в документацию по планировке территории "Вынос существующей однопутной железнодорожной дороги на участке станции Калашин-станция Коллежы Октябрьской железной дороги в связи с предстоящим строительством Ленинградской атомной электростанции -2 (ЛИАЭС-2)								
Колуч	Лист	№ док	По?н	Дата	Этадия	Лист	Листов	
Разработал	Зубов			2020	Проект межевания территории. Графическая часть.	ПМТ	2	12
Проверил	Кочетова			2020				
контр.	Ечкинова			2020	Чертеж межевания территории. Масштаб 1:2 000			

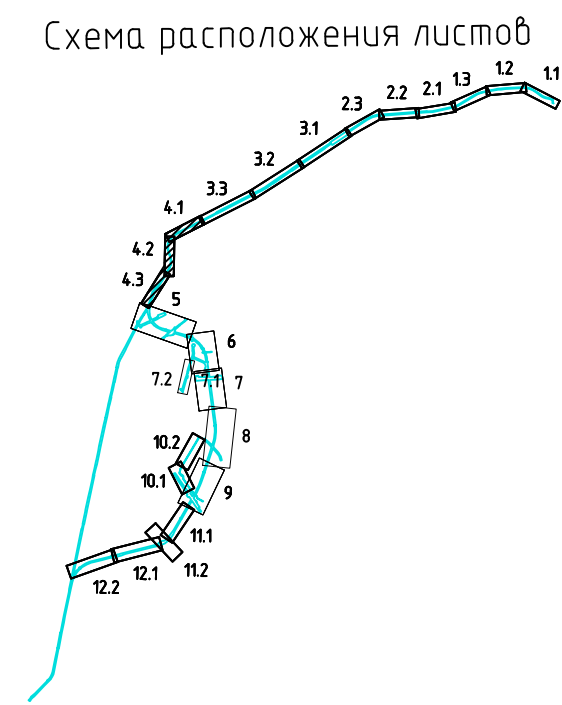


- Условные обозначения**
- Границы планируемого элемента планировочной структуры
 - Отменяемые красные линии
 - Красные линии, утверждаемые в составе проекта планировки территории
 - Границы образуемых земельных участков, условные номера образуемых земельных участков
 - Границы образуемых частей земельных участков, условные номера образуемых частей земельных участков
 - Границы публичного сервитута

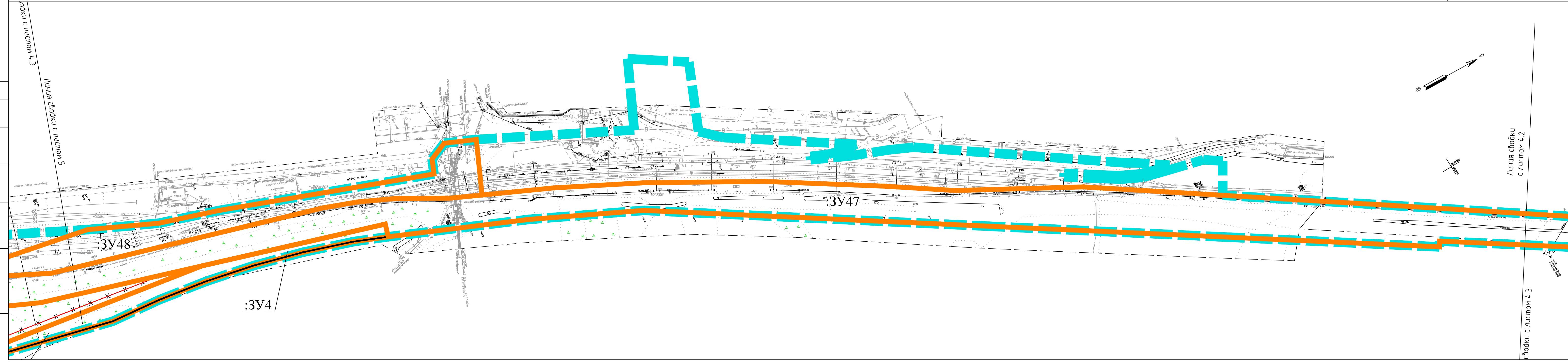
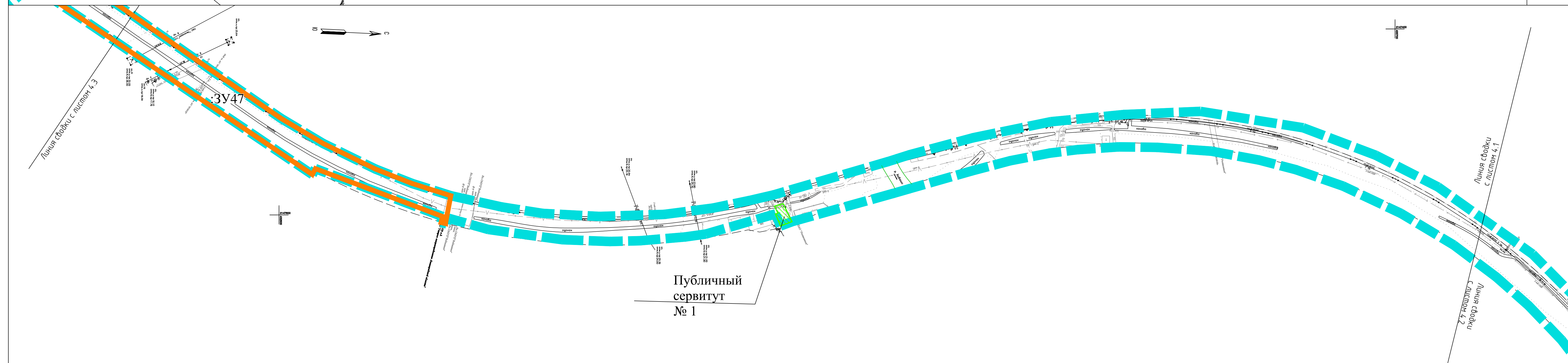



Высшее инженерное образование					Инженер-экономист				
Специальность: Экономика					Специальность: Экономика				
Колуч	Лист	№Фвк	№Фг	Дата	Исполнитель: ПИМ				
Разработал	Зубин			2020	Лист 3				
Проверил	Кочетова			2020	Лист 12				
контр.	Гришкова			2020	Масштаб 1:2 000				

Образовано
Ф.И.О. Подпись и дата
Возм. инв. №

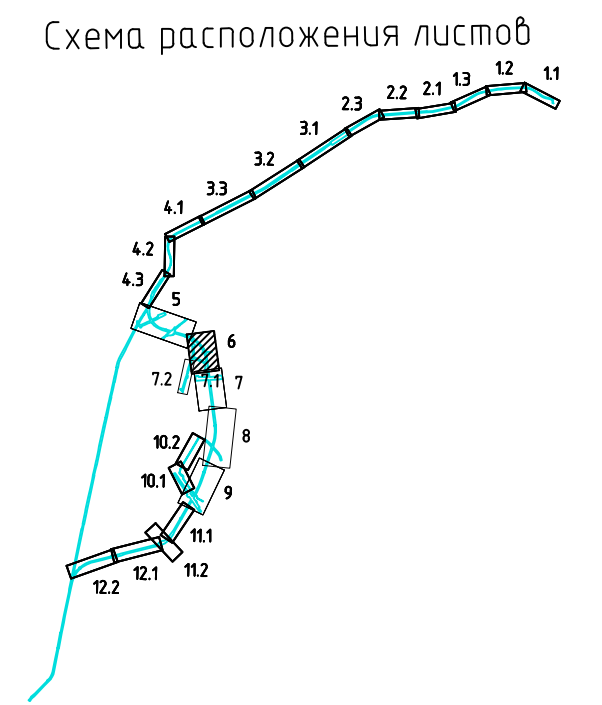


- Условные обозначения**
- Границы планируемого элемента планировочной структуры
 - Отменяемые красные линии
 - Красные линии, утверждаемые в составе проекта планировки территории
 - Границы образуемых земельных участков, условные номера образуемых земельных участков
 - Границы образуемых частей земельных участков, условные номера образуемых частей земельных участков
 - Границы публичного сервитута

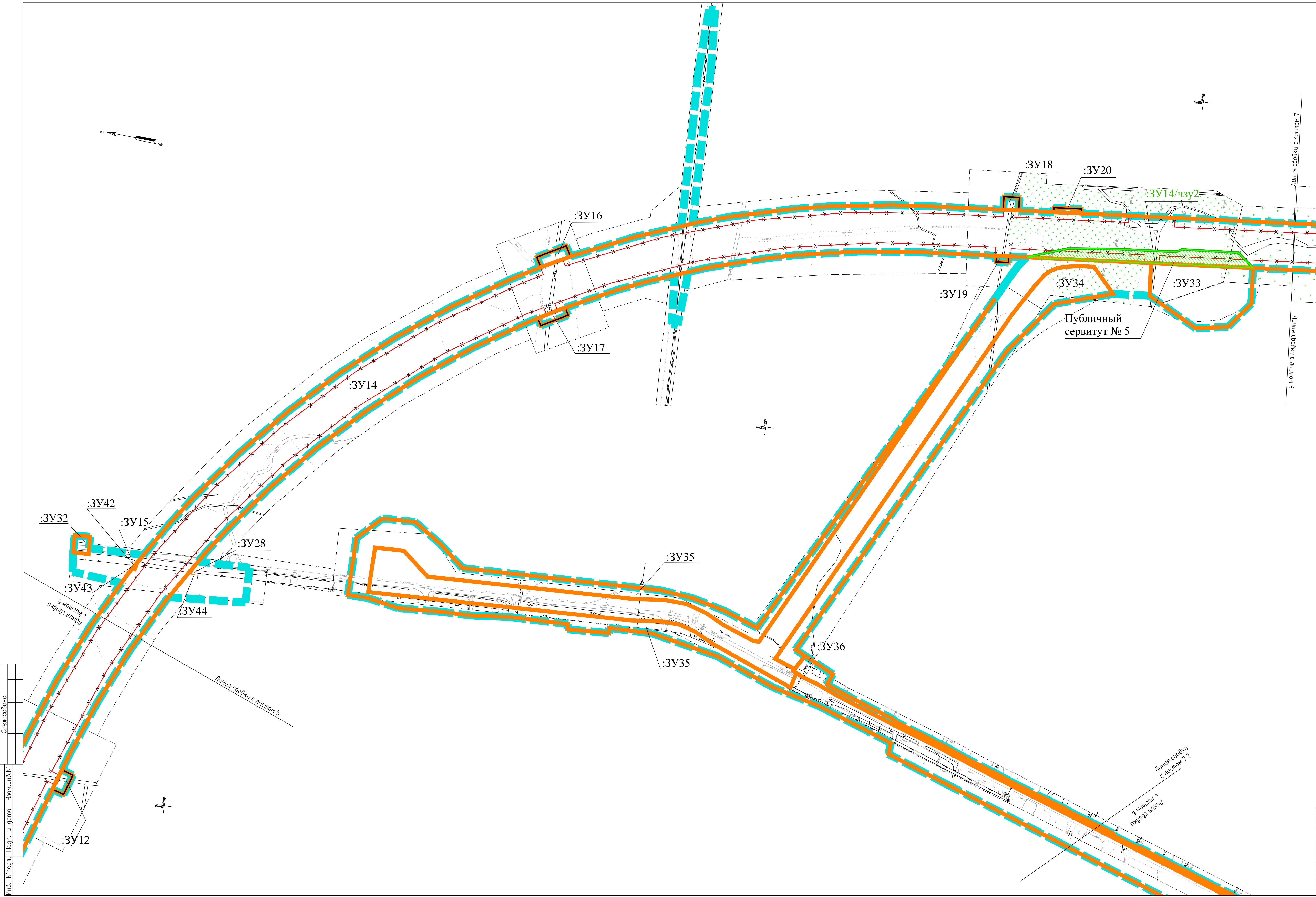


Согласовано
Изм. № посл. Поп. и дата
Взам. инв. №

Колуч	Лист	№ док.	Подр.	Дата	Внесение изменений в документацию по планировке территории "Валок существующей однопутной железнодорожной дороги на участке станция Калище-станция Корюрье Октябрьской железной дороги в связи с предстоящим строительством Ленинградской атомной электростанции -2 (ЛИАЭС-2)	Стация	Лист	Листов
Разработал	Зюбан			2020		Проект межевания территории. Графическая часть.	ПМТ	4
Проверил	Кочетова			2020	Чертеж межевания территории. Масштаб 1:2 000			
контр.	Евчикова			2020				

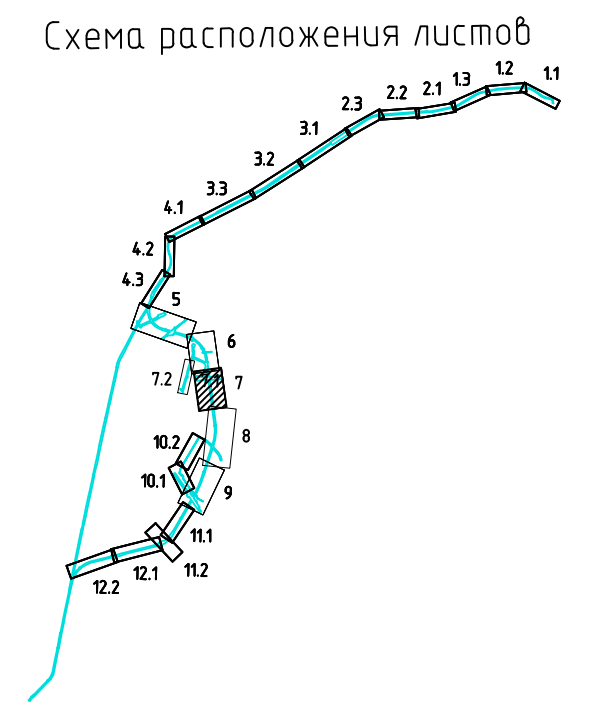


- Условные обозначения**
- Границы планируемого элемента планировочной структуры
 - Отменяемые красные линии
 - Красные линии, утверждаемые в составе проекта планировки территории
 - Границы образуемых земельных участков, условные номера образуемых земельных участков
 - Границы образуемых частей земельных участков, условные номера образуемых частей земельных участков
 - Границы публичного сервитута

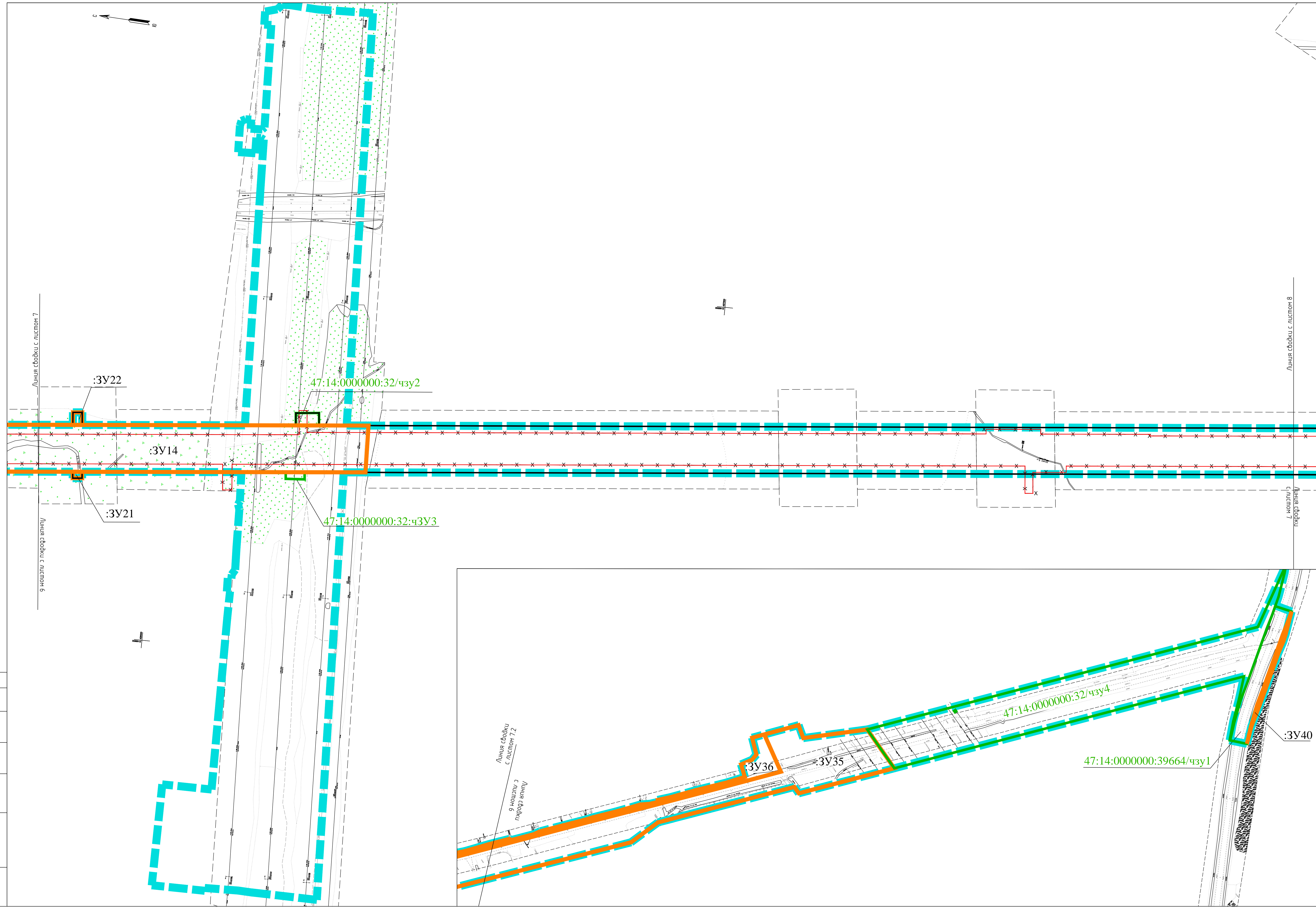


Согласовано
 Инв. № подл. Подп. и дата Взам.инв.№

Внесены изменения в документацию по планировке территории "Взнос существующей однопутной железнодорожной линии на участке станции Калище-станция Коргове Октябрьской железной дороги в связи с предстоящим строительством Ленинградской атомной электростанции -2 (ЛАСЭ-2)"				
Коллч	Лист	№Вок.	Пл/р	Дата
Разработал	Зюбан			2020
Проверил	Кочетова			2020
контр.	Ешкова			2020
Проект межевания территории. Графическая часть.				
Чертеж межевания территории. Масштаб 1:2 000			Этадия ПМТ	Лист 6
			Листов 12	

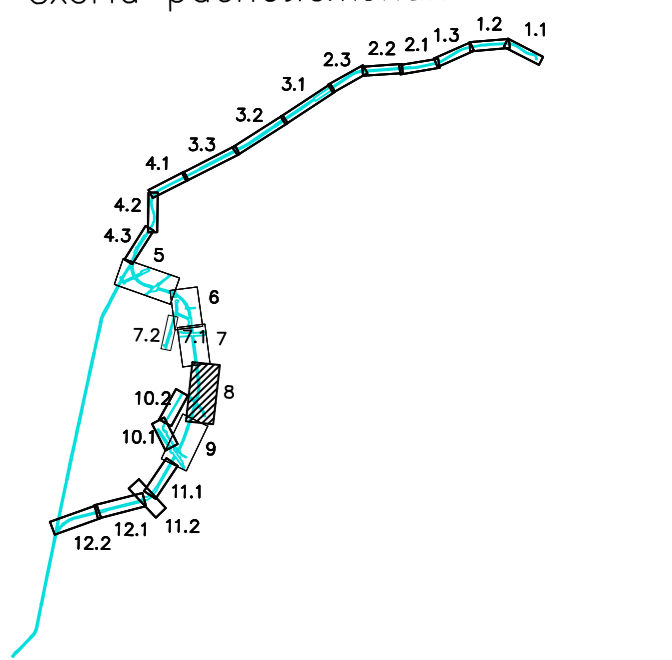


- Условные обозначения**
- Границы планируемого элемента планировочной структуры
 - Отменяемые красные линии
 - Красные линии, утверждаемые в составе проекта планировки территории
 - Границы образуемых земельных участков, условные номера образуемых земельных участков
 - Границы образуемых частей земельных участков, условные номера образуемых частей земельных участков
 - Границы публичного сервитута



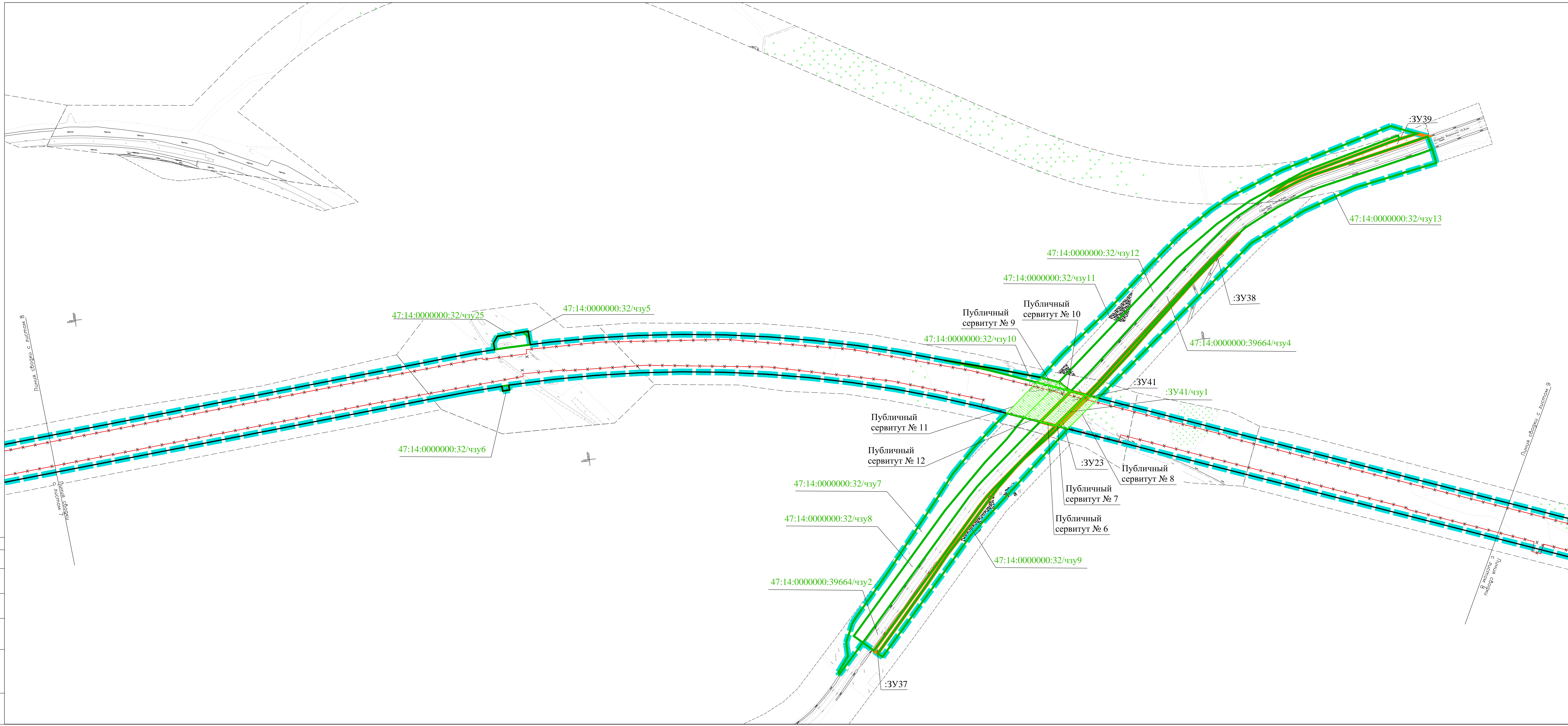
Согласовано
 № п/п, № подл., Подп. и дата
 Взам.инв.№.И/

Внесение изменений в документацию по планировке территории "Валок существующей однопутной железнодорожной дороги на участке станция Калище-станция Коргове Октябрьской железной дороги в связи с предстоящим строительством Ленинградской атомной электростанции -2 (ЛАЭС-2)				Стация		Лист	Листов	
Разработал	Зюбан	2020	ИМТ	7	12			
Проверил	Кочетова	2020	Проект межевания территории. Графическая часть.					
контр.	Евчикова	2020	Чертеж: межевания территории. Масштаб 1:2 000					



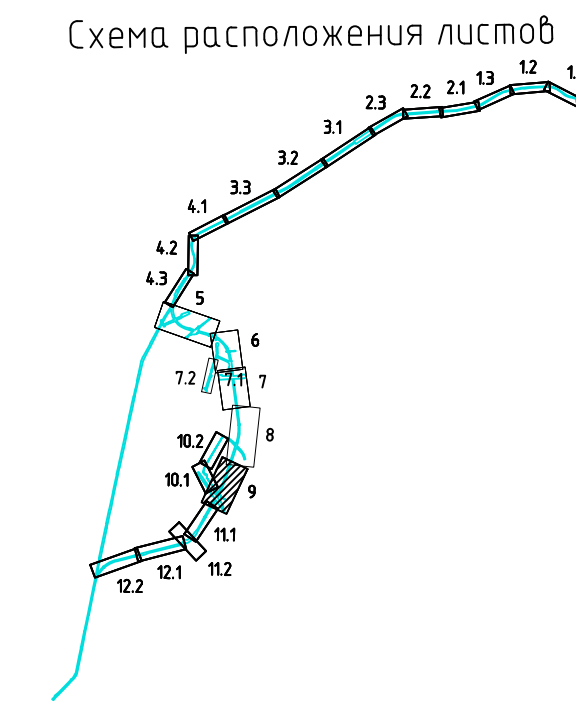
Условные обозначения

- Границы планируемого элемента планировочной структуры
- Отменяемые красные линии
- Красные линии, утверждаемые в составе проекта планировки территории
- Границы образуемых земельных участков, условные номера образуемых земельных участков
- Границы образуемых частей земельных участков, условные номера образуемых частей земельных участков
- Границы публичного сервитута



					Высшие изменения в документации по планировке территории					
					"Высокоскоростная колесношассийная железнодорожная линия"					
					на участке между станциями Кашино-станция Котельниково Октябрьской железной дороги					
					в границах с проектом строительства железнодорожной линии электропередачи 2 (ЛЭЭС-2)					
Колуч	Лист	№ док.	№ док.	Дата	Разработал	Зубан	2020	Проект межевания территории.	Сводный	Лист
Проверил	Котелова			2020	Графическая часть.	ПМТ	8	12		
Комп.	Ершова			2020	Чертеж межевания территории.					
					Масштаб 1:2 000					

Создано
 Изменено
 Проверено
 Утверждено



Условные обозначения

- Границы планируемого элемента планировочной структуры
- Отменяемые красные линии
- Красные линии, утверждаемые в составе проекта планировки территории
- Границы образуемых земельных участков, условные номера образуемых земельных участков
- Границы образуемых частей земельных участков, условные номера образуемых частей земельных участков
- Границы публичного сервитута

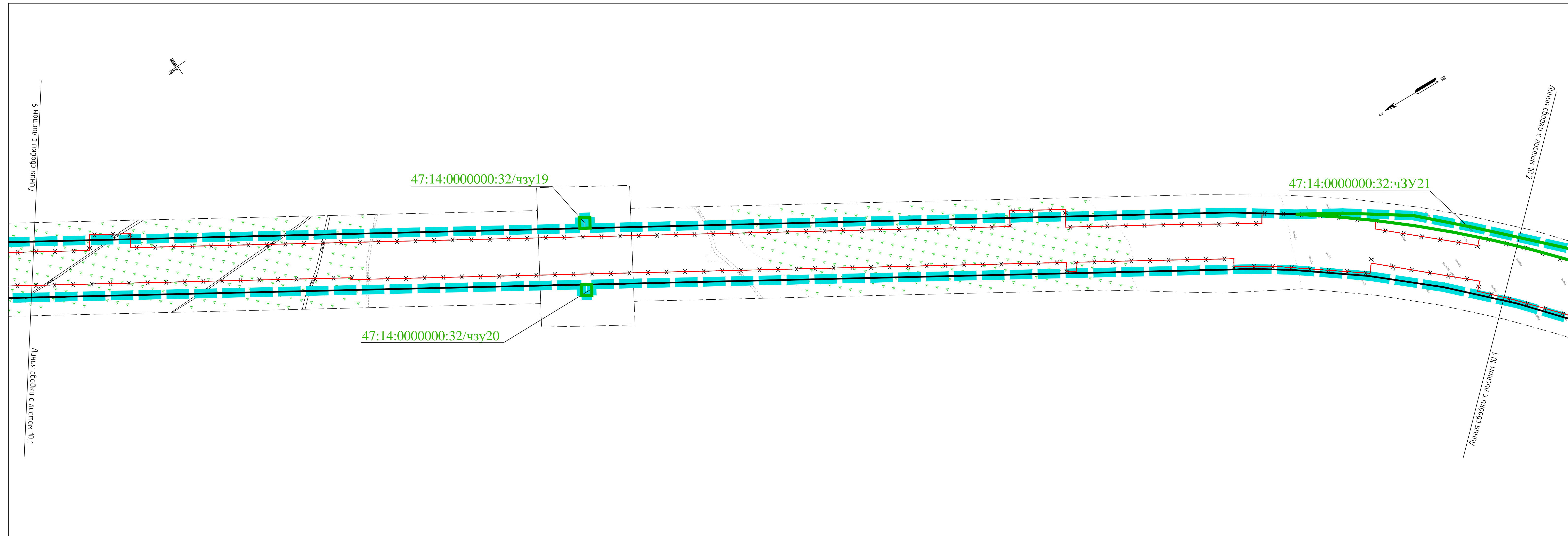
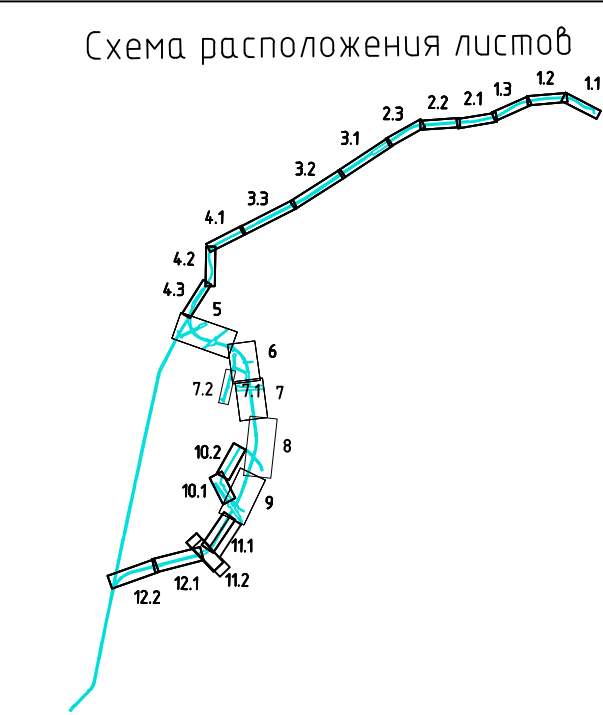


Кол-во	Лист	Исполн.	Про-л	Дата	Статус	Лист	Листов
Разработал	Зюбан			2020	Проект межевания территории. Графическая часть.	ИМТ	9
Проверил	Кочетова			2020			
компр.	Ечкинова			2020	Чертеж межевания территории. Масштаб 1:2 000		

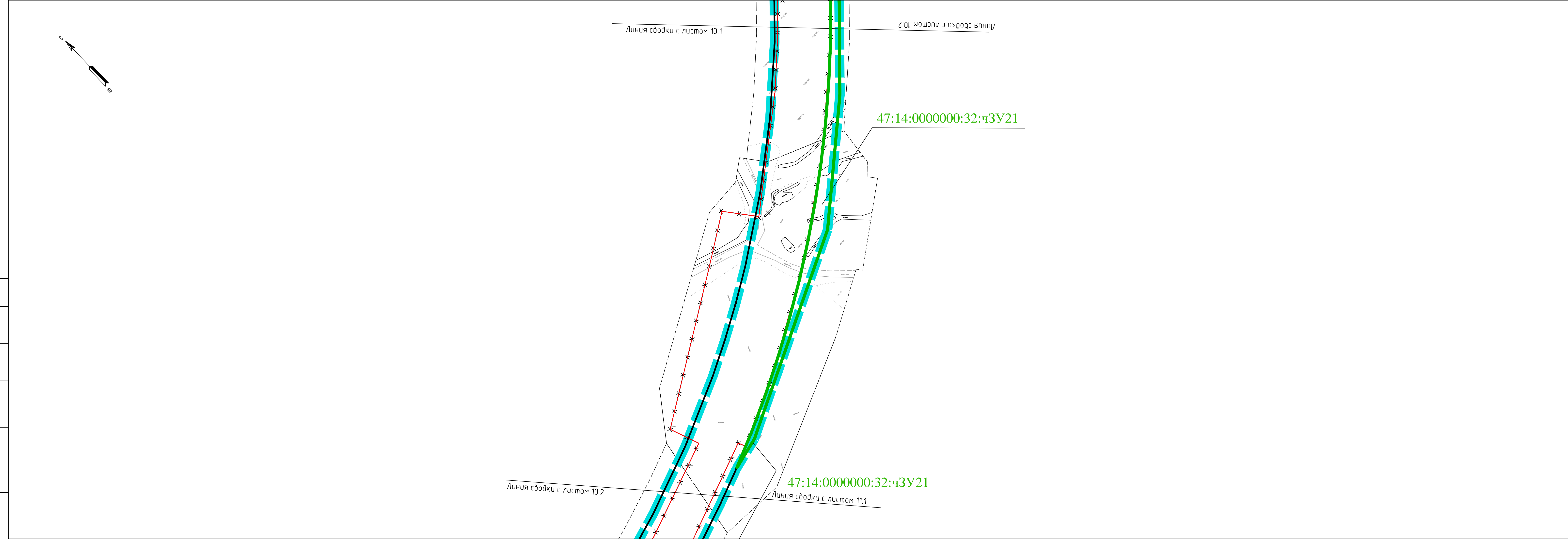


Создано
Имя, Фамилия, И.О. Попр. и дата

Высшее образование и документально по планировке территории
"Выпуск существующей планировки автомобильной дороги
на участке станция Калашинская-станция Копорье Октябрьской железной дороги
в связи с предстоящим строительством Ленинградской автономной электростанции -3 (ОАЭС-3)"

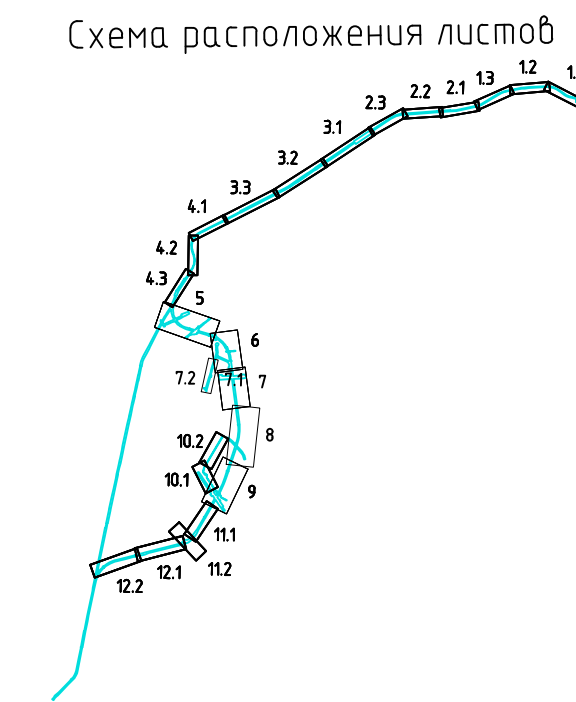


- Условные обозначения**
- Границы планируемого элемента планировочной структуры
 - Отменяемые красные линии
 - Красные линии, утверждаемые в составе проекта планировки территории
 - Границы образуемых земельных участков, условные номера образуемых земельных участков
 - Границы образуемых частей земельных участков, условные номера образуемых частей земельных участков
 - Границы публичного сервитута

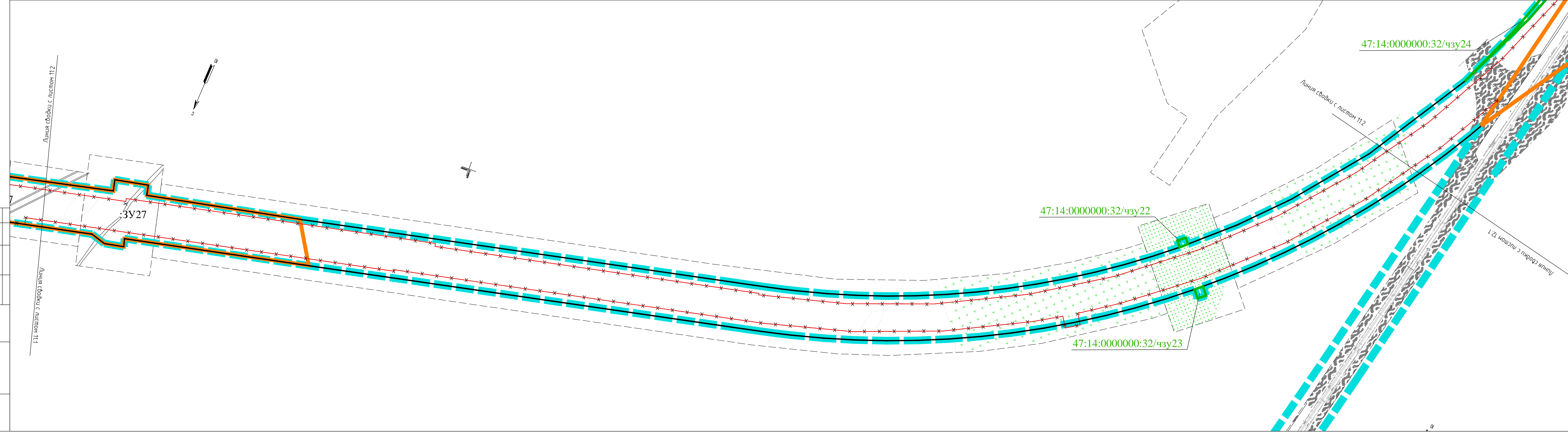
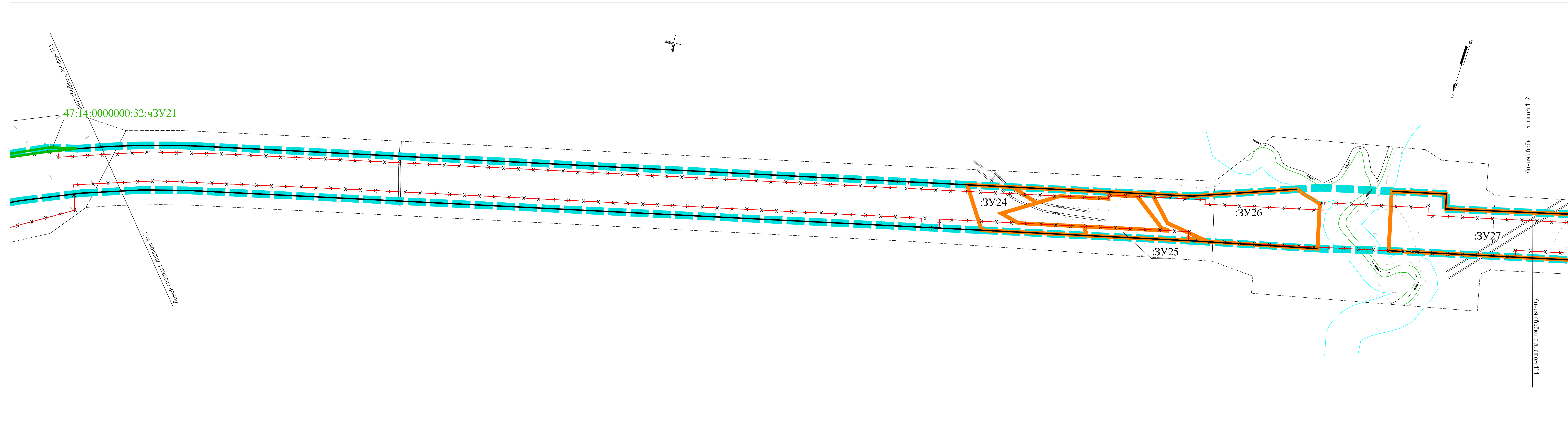


				Высшие изменения в документацию по планировке территории "Внесение существующей однопутной железнодорожной линии на участке станции Калище-станция Коренье Октябрьской железной дороги в связи с предстоящим строительством Ленинградской атомной электростанции -2 (ЛАЭС-2)"			
Кол-во	Лист	№ Док.	По?р	Дата	Стация	Лист	Листов
Разработал	Зюбан			2020	ПМТ	10	12
Проверил	Кочетова			2020			
контр.	Ершкова			2020	Чертеж межевания территории. Масштаб 1:2 000		

Согласовано
Изм. № подл. Подп. и дата Взам.инв.№

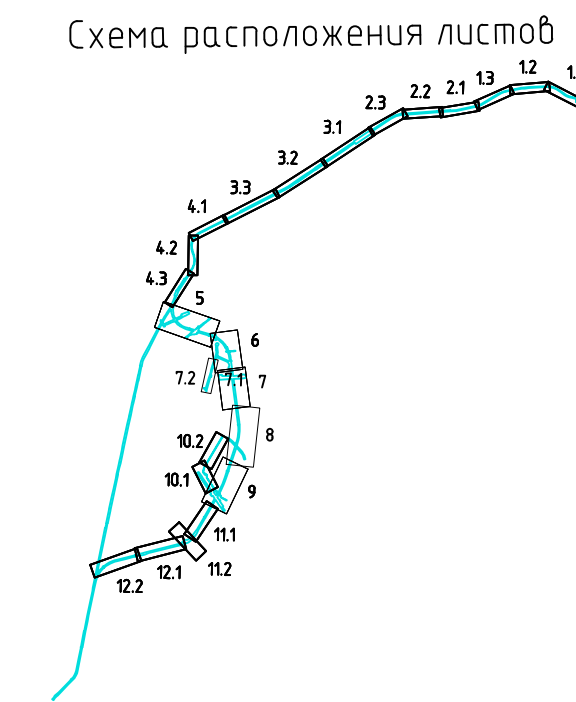


- Условные обозначения
- Границы планируемого элемента планировочной структуры
 - Отменяемые красные линии
 - Красные линии, утверждаемые в составе проекта планировки территории
 - Границы образуемых земельных участков, условные номера образуемых земельных участков
 - Границы образуемых частей земельных участков, условные номера образуемых частей земельных участков
 - Границы публичного сервитута









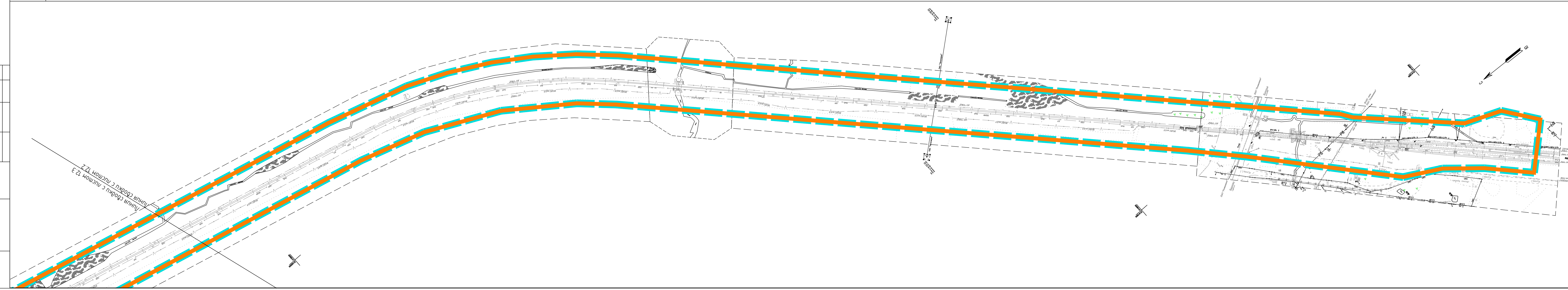
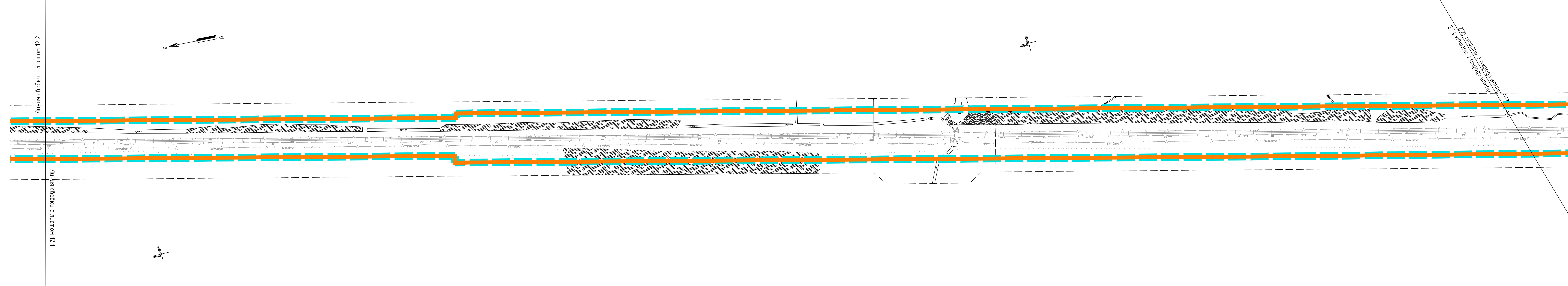
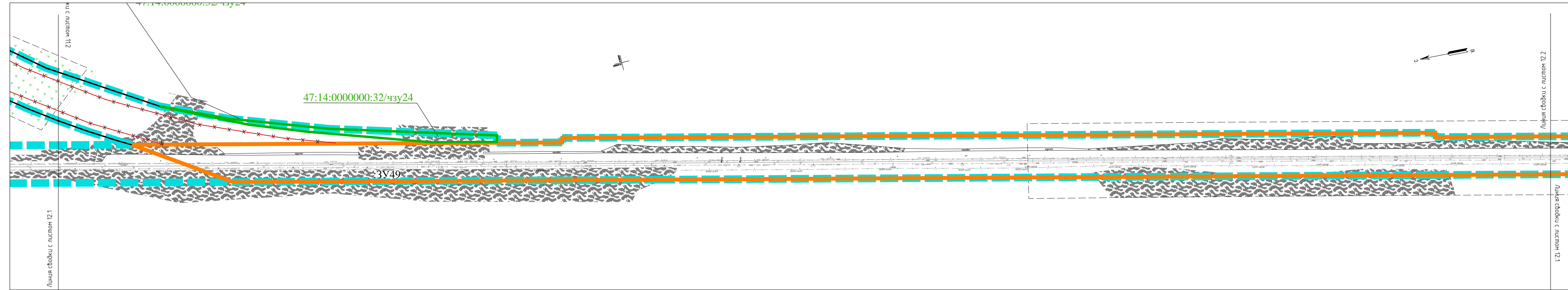
Кол.	Лист	Индок.	Подр.	Дата	Внесение изменений и документально по планировке территории "Высокоскоростная железнодорожная линия на участке станции Калюше-станции Копорье Октябрьской железной дороги в связи с предстоящим строительством Ленинградской атомной электростанции -2 (ОАЭС-2)"	Стдия	Лист	Листов
Разработал	Зюкова			2020	Проект межевания территории. Графическая часть.	ИМТ	11	12
Проверил	Кочетова			2020				
контр.	Ечконова			2020	Чертеж межевания территории. Масштаб 1:2 000			


Создано: 2020
 Имя: И.И.И. Попов, и др. Взам.инв.№



Условные обозначения

-  Границы планируемого элемента планировочной структуры
-  Отменяемые красные линии
-  Красные линии, утверждаемые в составе проекта планировки территории
-  Границы образуемых земельных участков, условные номера образуемых земельных участков
-  Границы образуемых частей земельных участков, условные номера образуемых частей земельных участков
-  Границы публичного сервитута



Колл.	Лист	Изд.	Про	Дата	Внесение изменений и документально по планировке территории "Высокоскоростная однопутевая железнодорожная линия" на участке станции Калашинская - станция Копорье Октябрьской железной дороги в связи с предстоящим строительством Ленинградской атомной электростанции - 2 (ЛАСЖ-2)	Стадия	Лист	Листов	
Разработал	Зубов			2020		Проект межевания территории.	ПМТ	12	12
Проверил	Кочетова			2020		Графическая часть.			
контр.	Ечкина			2020		Чертеж межевания территории.			
					Масштаб 1:2 000				

Соединено
 Листы: 11.2, 12.1, 12.2, 12.3
 Попр. и дата: 01.08.2020