













**Муниципальное казенное учреждение
«Центр информационного обеспечения градостроительной деятельности»**

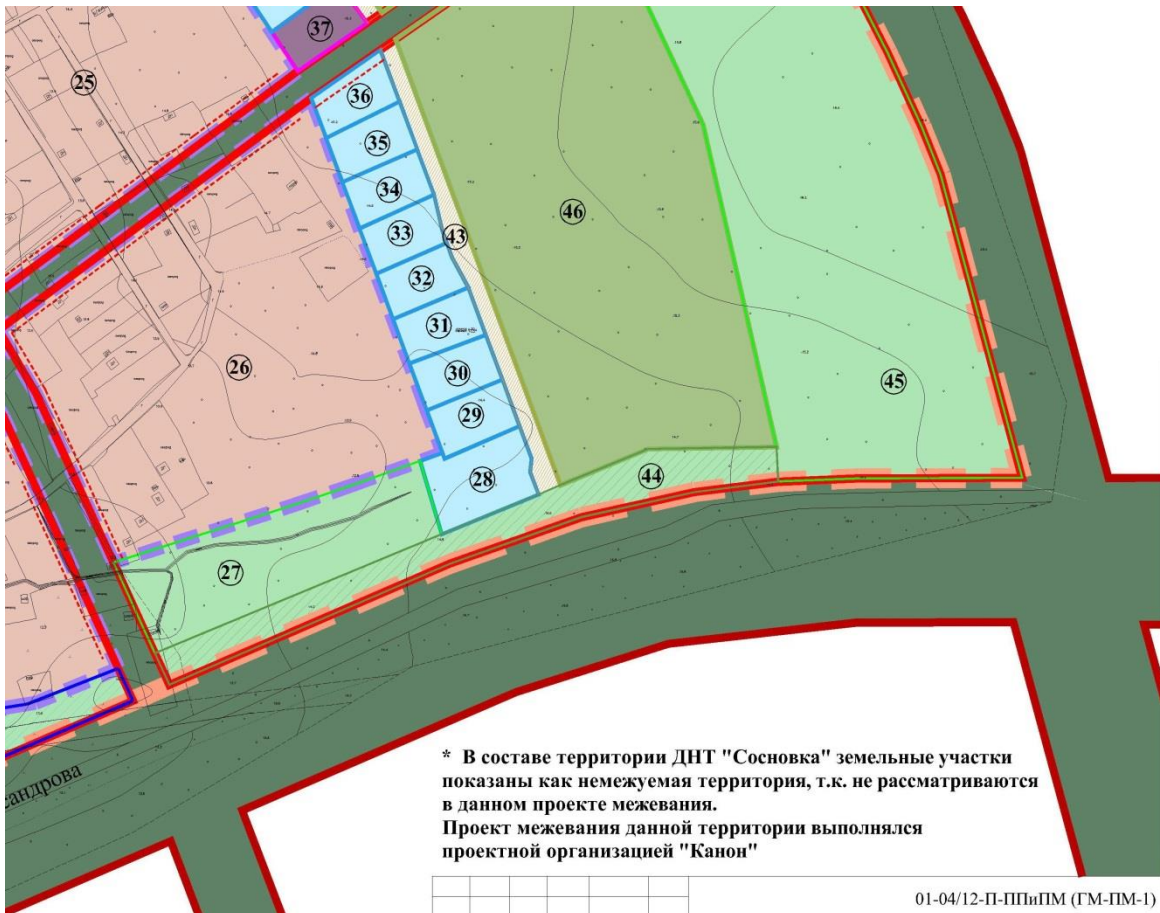
**Выкопировка из проекта межевания территории района «Ручьи» Сосновоборского городского округа
ВИС 7129-02-21**

Условные обозначения:

-  граница территории проектирования
-  граница ДНТ "Ручьи"
-  существующие красные линии
-  красные линии, утверждённые в составе проекта планировки территории (до момента утверждения проекта планировки "планируемые красные линии")
-  номера земельных участков в кадастровом квартале 47:15:0106001
-  территория общего пользования, в том числе улиц, проездов, линейных объектов инженерной инфраструктуры, элементов озеленения и благоустройства
-  территории, не подлежащие межеванию
-  линии отступа от красных линий в целях определения места допустимого размещения зданий, строений, сооружений
-  номера формируемых (образуемых) земельных участков

Границы земельных участков:

-  перераспределяемых при условии, если администрация МО "Сосновоборский ГО" примет решение об изъятии данных земельных участков на застроенной территории.



*** В составе территории ДНТ "Сосновка" земельные участки показаны как немежуемая территория, т.к. не рассматриваются в данном проекте межевания. Проект межевания данной территории выполнялся проектной организацией "Канон"**

						01-04/12-П-ППИПМ (ГМ-ПМ-1)			
						Ленинградская область, МО "Сосновоборский городской округ", район "Ручьи"			
Изм.	Кол.уч	Лист	№Док	Подпись	Дата	Проект межевания	Стадия	Лист	Листов
							ПП	2	4
						Красные линии. Линии отступа от красных линий в целях определения места допустимого размещения зданий, строений, сооружений. Границы участков М 1:2000			
						